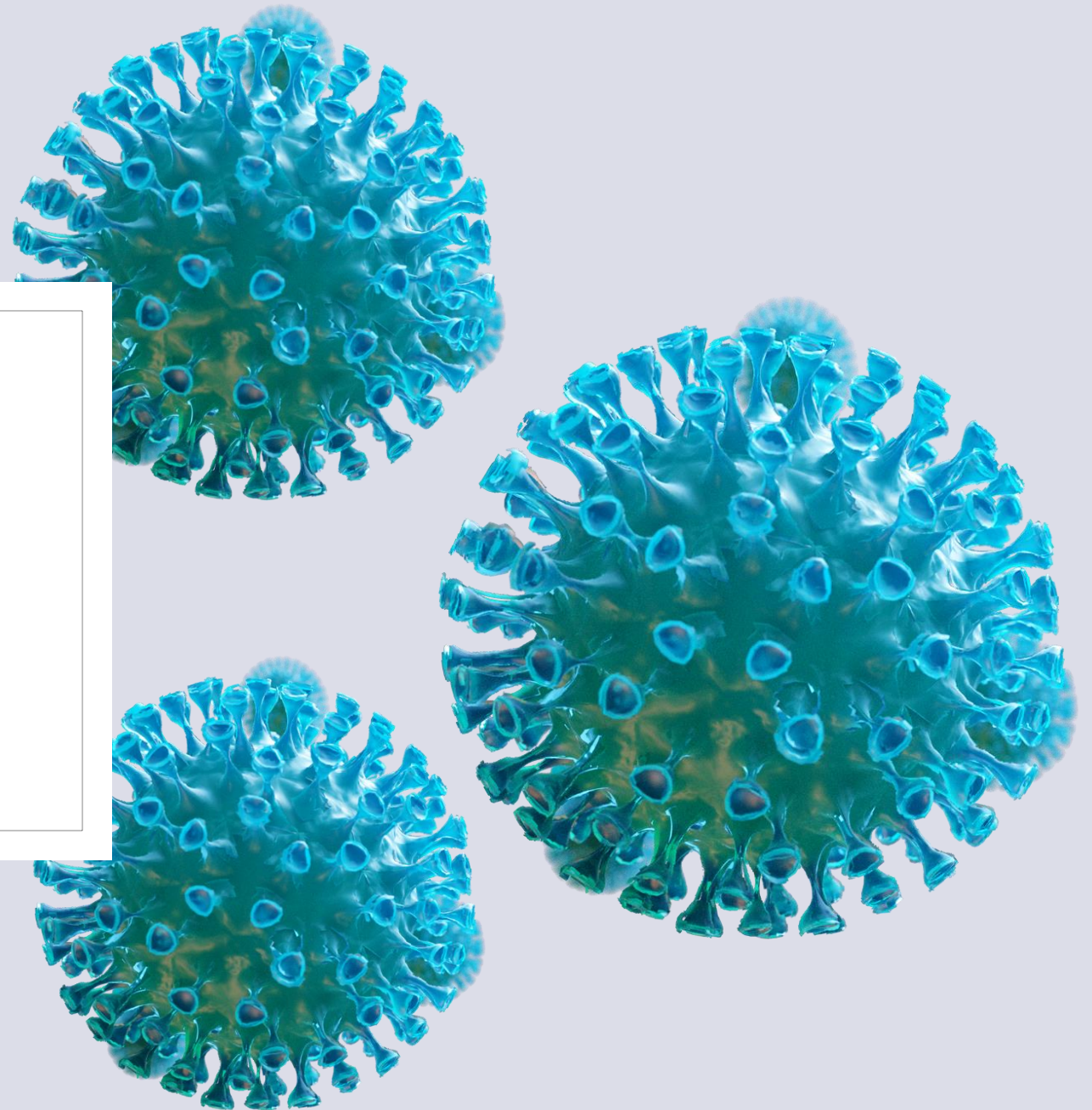


CORONAVÍRUS (COVID-19)

DISTRITO FEDERAL

Situation Report - 2020



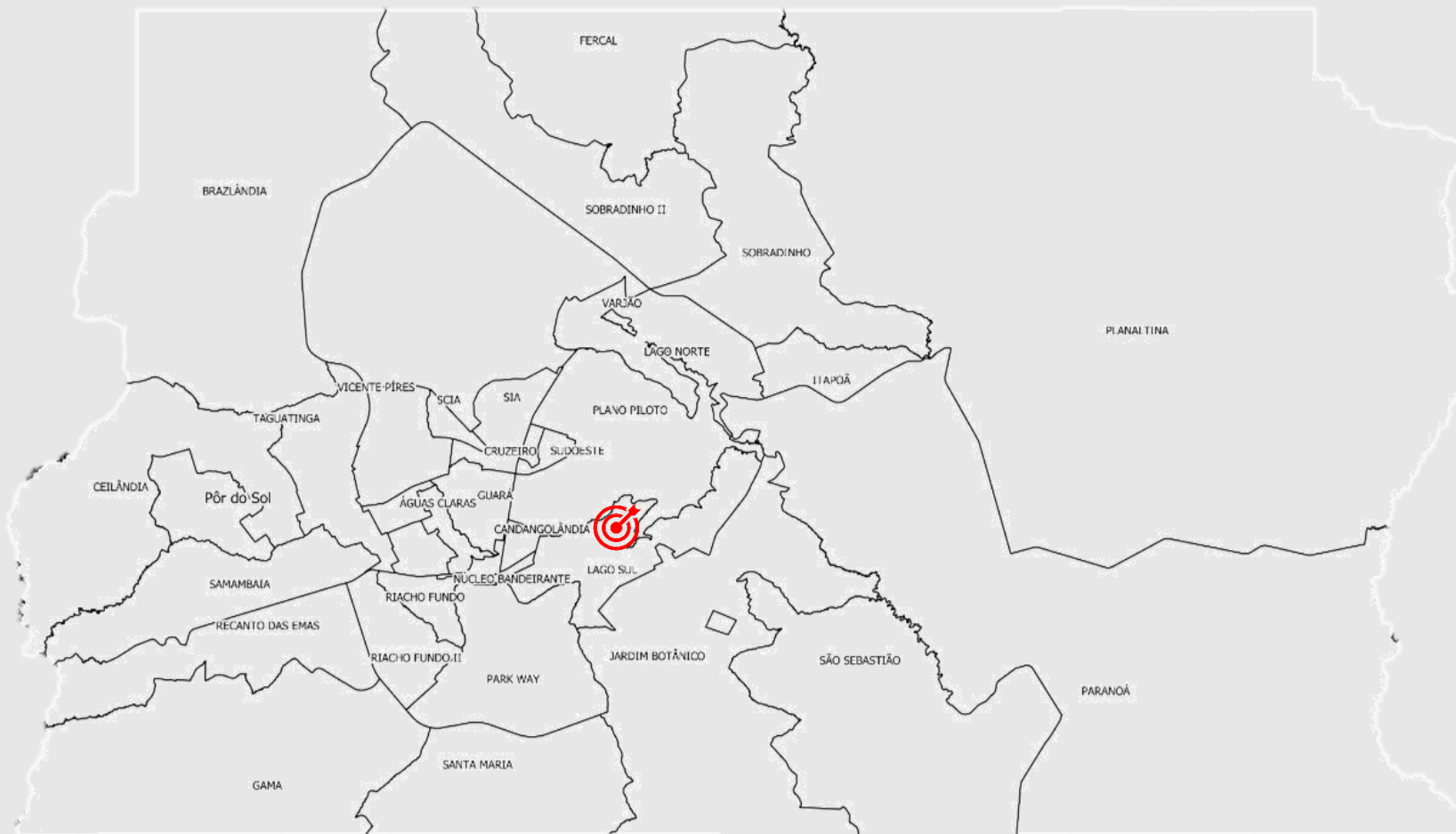
SURGIMENTO COVID-19 no Distrito Federal

1º caso confirmado no DF em: 05 de março de 2020

Casos
Confirmados
35.368

Óbitos
Acumulados
475

Atualizado em: 24/06/2020



CORONAVIRUS

COVID-19

Casos notificados por COVID-19 no Distrito Federal segundo sexo



17.304
CASOS

Representando 48,9%

279
Óbitos



18.064
CASOS

Representando 51,1%

196
Óbitos



CLASSIFICAÇÃO DE RISCO PELO COVID-19 DO DF

Segundo indicadores

Tabela 1 . Avaliação de risco da COVID-19 e os escores de cada risco

Grau	Escore	Risco	Avaliação	Recomendações
	<3,0	Extremo	Não há evidência suficiente para mudança de fases em direção crescente	Todas do risco moderado, acrescidos de: <ul style="list-style-type: none"> ● Assegurar distanciamento social efetivo ● Melhorar a infraestrutura para adoção de medidas ● Garantir insumos ● Garantir funcionamento de áreas essenciais
	3,0 - 4,9	Muito alto		
	5,0 - 6,9	Alto		
	7,0 - 8,9	Moderado		
	≥9,0	Baixo	Não há evidência suficiente para mudança de fases em direção crescente	<ul style="list-style-type: none"> ● Manter a avaliação dos indicadores ● Conduzir pesquisas e análises avançadas (fatores de risco, ajuste de sistemas de informação, distanciamento social, engajamento da comunidade)

Fonte: Organização Pan-Americana da Saúde (2020, 3 de abr.)

Tabela 2 . Indicadores da classificação de Risco por COVID-19

Classificação de risco DMS	
Peso	Indicador
2,0	Min. De 25% da capacidade de UTI disponíveis no momento para atender casos de SRAG
1,3	Equipamentos de proteção individual completos para atender a demanda das equipes de saúde para a projeção dos próximos 30 dias
1,3	A mortalidade de casos de SRAG com confirmação ou suspeita de COVID-19 estão caindo há pelo menos 14 dias
1,2	Seu serviço está funcionando sem precisar de leitos de retaguarda ou expansão de leitos pelos ultimos 7 dias
1,2	A incidência de casos de SRAG com confirmação ou suspeita de COVID-19 está caindo há pelo menos 21 dias
1,0	Sua cidade conseguiu implementar medidas de distanciamento social efetiva nos ultimos 14 dias
0,8	Proporção dos casos suspeitos e confirmados de COVID-19 entre profissionais da saúde está reduzindo há pelo menos 14 dias
0,5	Incidência de casos de SRAG em populações vulneráveis (PPL, morador de rua, indígenas, favelas)
0,4	Sua cidade continua com a capacidade de diagnósticos molecular ou demais testes para 100% dos profissionais de saúde
0,3	Há insumos para a demanda de diagnostico de COVID-19 na sua localidade projetada para os proximos 30 dias (Obs.: Material para coleta, extração de RNA, kit diagnóstico?)
10,0	

Classificação de risco OMS		Distrito Federal			
Peso	Indicador	Risco DF	Cálculo	Resultado	Fonte
2,0	Min. De 25% da capacidade de UTI disponíveis no momento para atender casos de SRAG	0,0	Nº de leitos UTI disponíveis x100/Nº do total de Leitos UTI	13,5% do total de leitos UTI disponíveis	https://salasit.saude.df.gov.br/publico-s-leitos-uti/
1,3	Equipamentos de proteção individual completos para atender a demanda das equipes de saúde para a projeção dos próximos 30 dias	1,3	Para cada paciente = 3 profissionais de saúde (médico, enfermeiro e tec.enf.) = 36 EPIs Mês Junho -24.517casos confirmados = 882.612 EPIs Total de casos = 34.272 (24/06) equivale à 1.233.792 EPIs utilizados. Total de EPIs = 2.273.605 (24/06)	Atende à demanda	https://salasit.saude.df.gov.br/estoque-de-epis/ Banco de Dados de Insumos do Ministerio da Saude Painel de monitoramento dos casos no DF por COVID-19
1,3	A mortalidade de casos de SRAG com confirmação ou suspeita de COVID-19 estão caindo há pelo menos 14 dias	1,3	Soma dos óbitos nas últimas 24h há 14 dias 26/05 a 08/06 = 82 óbitos > Taxa de mortalidade = 0,27% 09/05 a 23/06 = 5 óbitos > Taxa de mortalidade = 0,01%	mortalidade por SRAG diminuiu nos últimos 14 dias	Banco de dados Open Data SUS de SRAG disponível em: https://opendatasus.saude.gov.br/dataset/bd-srag-2020

1,2	Seu serviço está funcionando sem precisar de leitos de retaguarda ou expansão de leitos pelos últimos 7 dias	1,2	De acordo com o painel de leitos da Sala de Situação do Distrito Federal, atualmente contamos com 50 leitos reservados para atendimento e 185 leitos habitados para pacientes positivos para COVID-19. Consultado em 23/06.	Ha leitos habilitados e reservados para atendimento	https://salasit.saude.df.gov.br/publicos-leitos-uti/
1,2	A incidência de casos de SRAG com confirmação ou suspeita de COVID-19 está caindo há pelo menos 21 dias	1,2	Soma dos novos casos há 21 dias e cálculo de incidência Dia 04/06 = 30,04 Dia 23/06 = 5,83	Redução da incidência	
1,0	Sua cidade conseguiu implementar medidas de distanciamento social efetiva nos últimos 14 dias	0,5	Taxa R mantem em 1,3. Quando R é maior que 1, indica que a doença ainda está em evolução		http://www.codeplan.df.gov.br/wp-content/uploads/2020/06/Boletim_Codeplan_n10_23.06.20.pdf
0,8	Proporção dos casos suspeitos e confirmados de COVID-19 entre profissionais da saúde está reduzindo há pelo menos 14 dias	0	4.505 Casos confirmados entre profissionais 36,6% dos casos confirmados são de profissionais da saúde e 5% dos óbitos	aumento da proporção	Boletim Epidemiológico do DF

0,5	Incidência de casos de SRAG em populações vulneráveis (PPL, morador de rua, indígenas, favelas)	0,25	Incidência por COVID-19 nas PPL = 7991,96 Consultado em: 23/06	Não há registro disponíveis sobre SRAG nas populações vulneráveis (PPL, morador de rua, indígenas, favelas e etc.)	Boletim Epidemiológico do DF
0,4	Sua cidade continua com a capacidade de diagnósticos molecular ou demais testes para 100% dos profissionais de saúde	0,4	Em 2017 (relatório anual da SES/DF) - 32.015 profissionais de saúde Teste PCR e Teste rápido disponibilizados = 262.468		
0,3	Há insumos para a demanda de diagnóstico de COVID-19 na sua localidade projetada para os próximos 30 dias (Obs.: Material para coleta, extração de RNA, kit diagnóstico?)	0,3	Nos últimos 30 dias = 24.517 casos confirmados, foram utilizados 73.551 insumos.		Banco de dados insumos no Ministério da Saúde
10,0			6,5		

Risco	Avaliação	Recomendações
Moderado	Não há evidências suficiente para mudança de fases em direção crescente	Todas do risco baixo, acrescido de: Reforçar o monitoramento das populações vulneráveis; Garantir a disponibilidade de insumos; Garantir a testagem da força de trabalho.



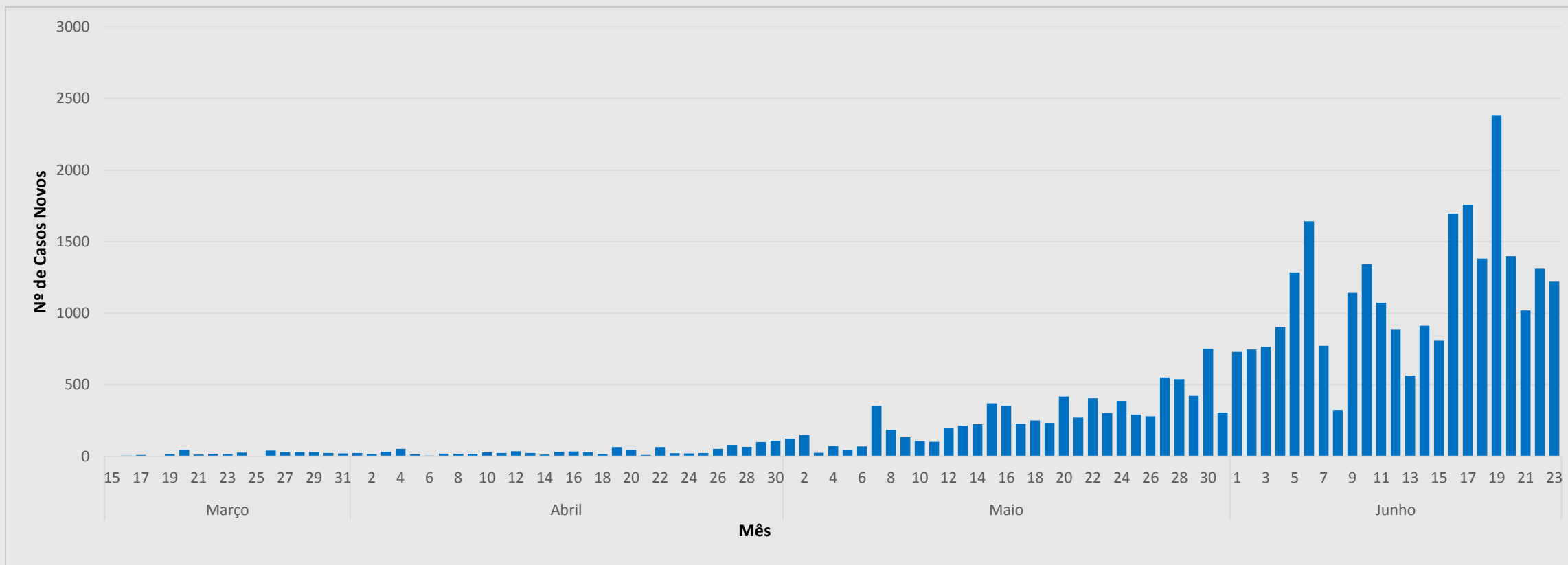
DF/REGIÃO ADMINISTRATIVA COM NOTIFICAÇÕES POR COVID-19

Casos Confirmados – Coeficiente de Incidência

COVID-19

Atualizado em: 24/06/2020

Gráfico 01. N° de CASOS NOVOS nas ultimas 24h no DF segundo casos confirmados no período de março a junho.

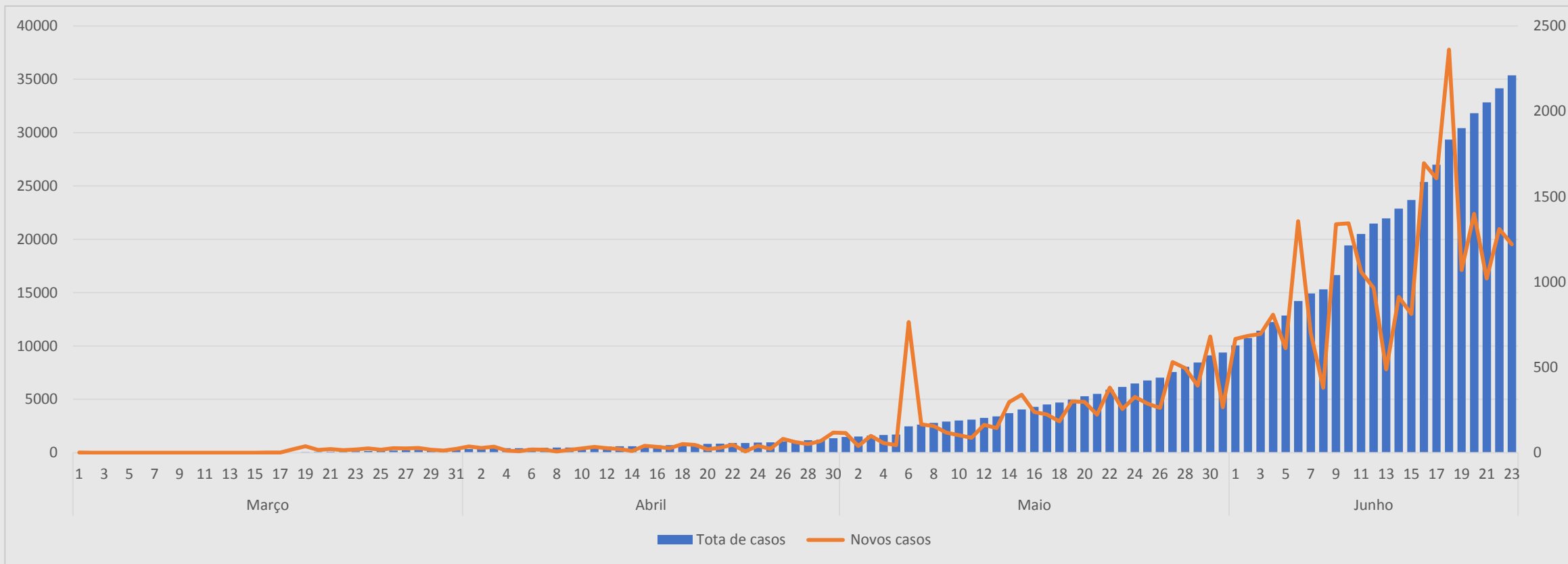


Fonte dos dados: SES/DF

COVID-19

Atualizado em: 24/06/2020

Gráfico 02. Nº de CASOS CONFIRMADOS por casos novos segundo data de notificação no período de março a junho.

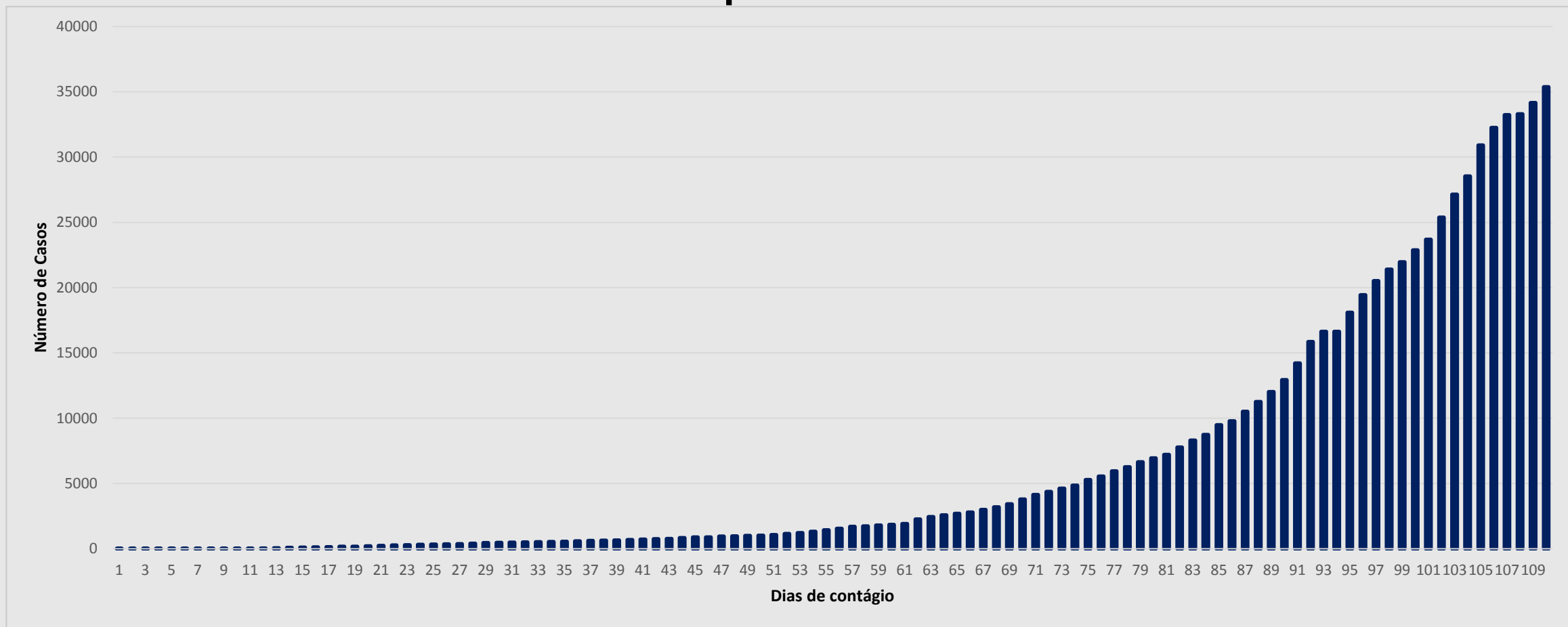


Fonte dos dados: Painel de monitoramento DF

COVID-19

Atualizado em: 24/06/2020

Gráfico 03. N° de casos confirmados a partir do PRIMEIRO DIA DE CONTÁGIO no DF



Fonte dos dados: SES/DF

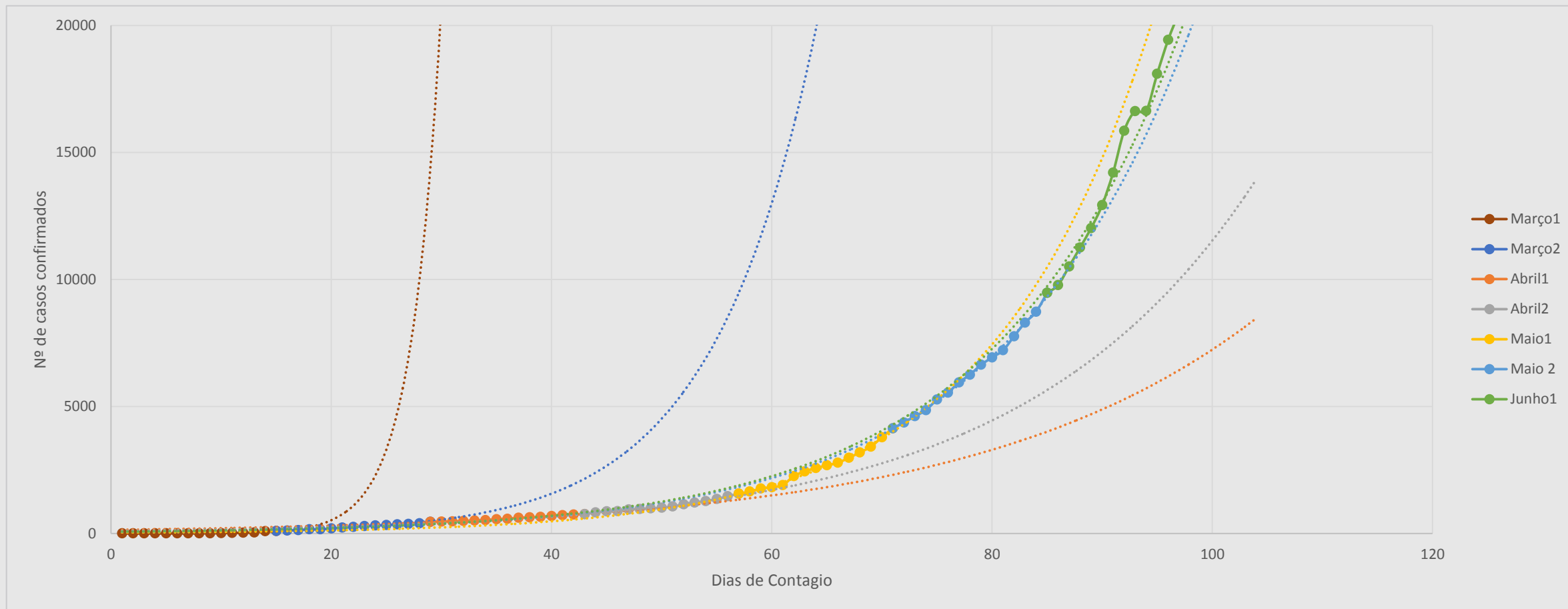
CORONAVÍRUS

COVID-19

Gráfico 05. Linha de tendência da evolução do número de casos confirmados no DF por dias de contágio

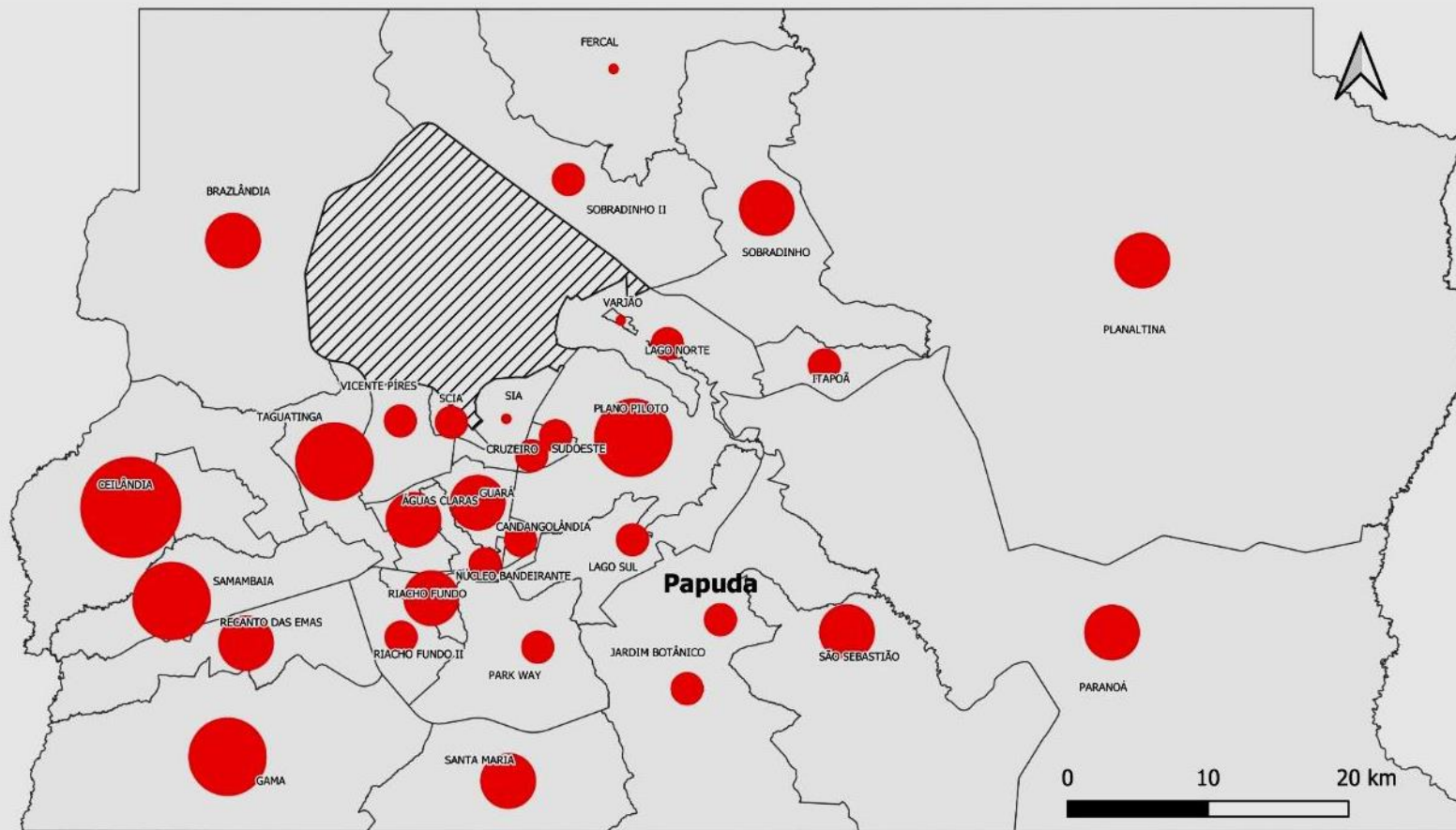
Obs.: “Mês1” = primeiros 15 dias de contágio do mês

Atualizado em: 24/06/2020



Fonte dos dados: SES/DF

Casos confirmados por COVID-19 no DF segundo Região Administrativa



Casos Confirmados

• Até 50

• 50 - 500

• 500 - 1500



1500 - 4000

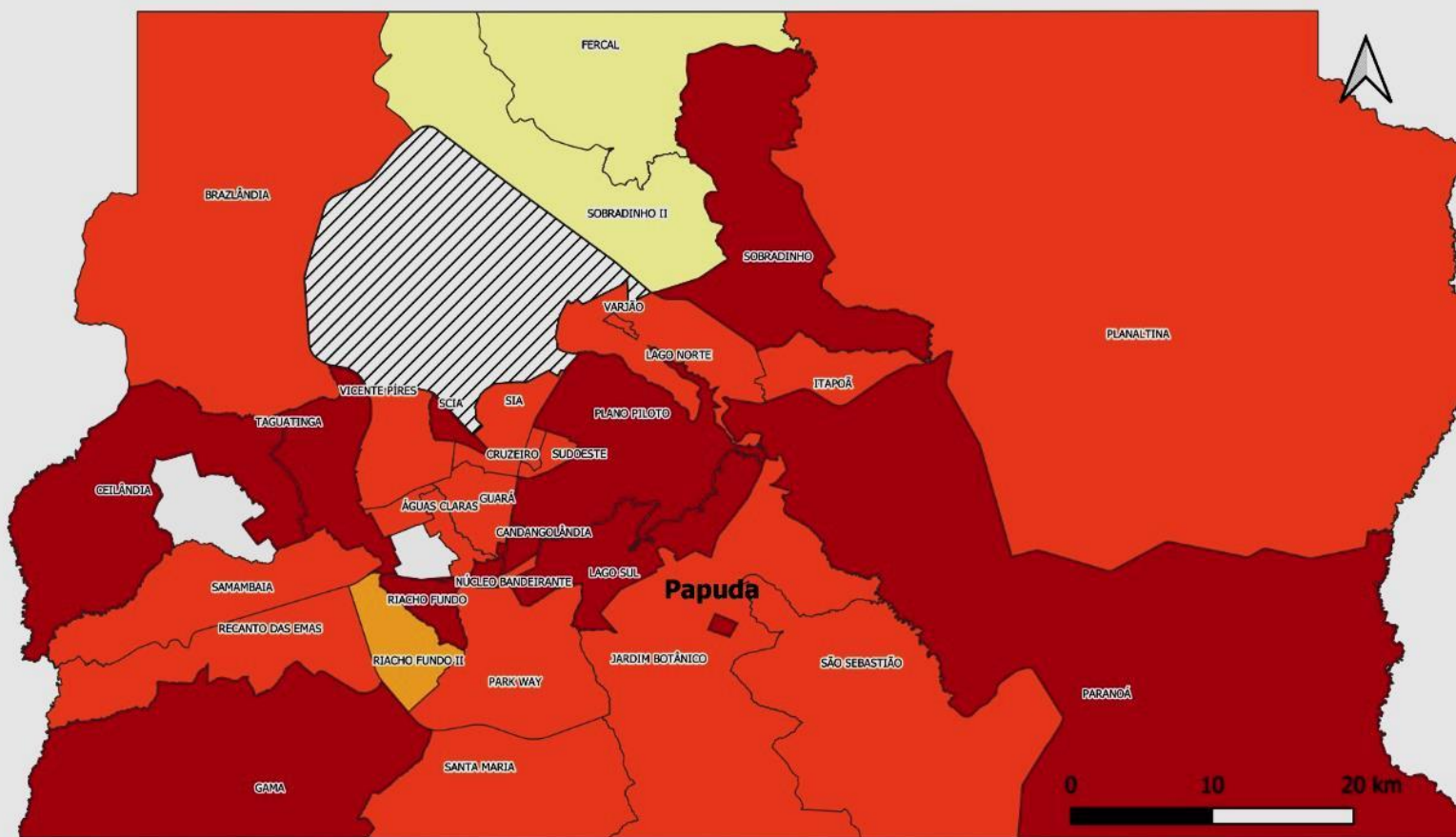


Acima de 4.000



Fonte: Secretária de Estado de Saúde Distrito Federal
Sala de Situação da Faculdade de Saúde
Dados dos Casos: 23/06/2020 às 18h
Data de Elaboração: 24/06/2020

Incidência por COVID-19 no DF segundo RAS



Taxa de Incidência por 100.000 hab

- Até 300
- 300 - 400
- 400 - 1000
- Acima 1.000

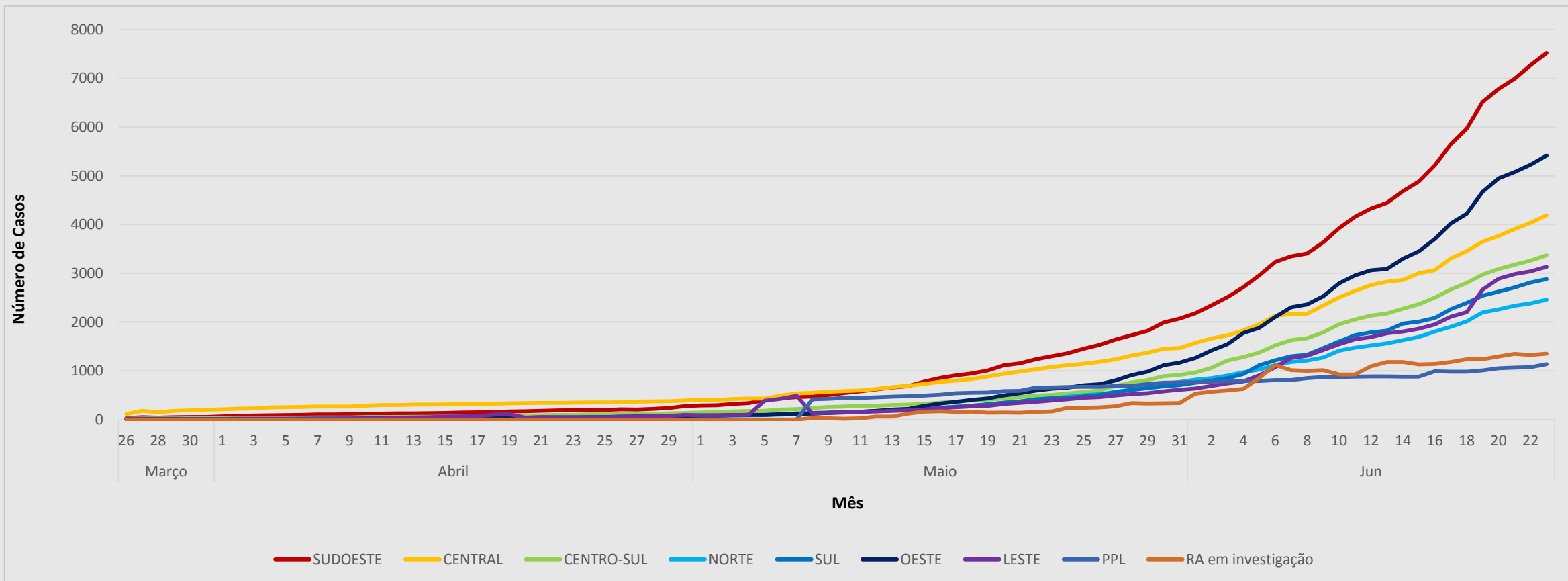


Fonte: Secretária de Estado de Saúde Distrito Federal
Sala de Situação da Faculdade de Saúde
Dados dos Casos: 23/06/2020 às 18h
Data de Elaboração: 24/06/2020

COVID-19

Atualizado em: 24/06/2020

Gráfico 06. Nº de CASOS CONFIRMADOS por RA e população privada de liberdade no DF



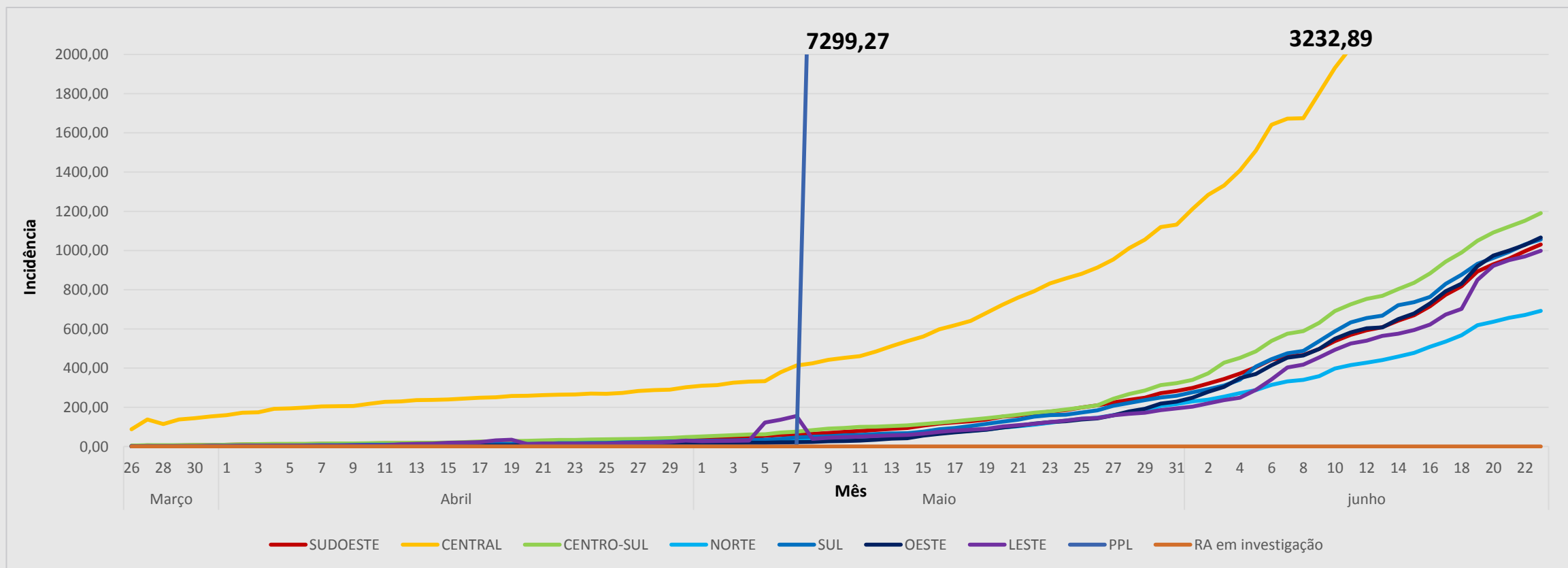
A partir do dia 07/05 a População Privada de Liberdade foi separada da região Leste, e foi incluído no Boletim Epidemiológico os casos outras UF mas que foram notificadas nas RAS do DF.

Fonte dos dados: SES/DF

COVID-19

Atualizado em: 24/06/2020

Gráfico 07. INCIDÊNCIA dos casos confirmados por RA e população privada de liberdade no DF



Fonte dos dados: SES/DF



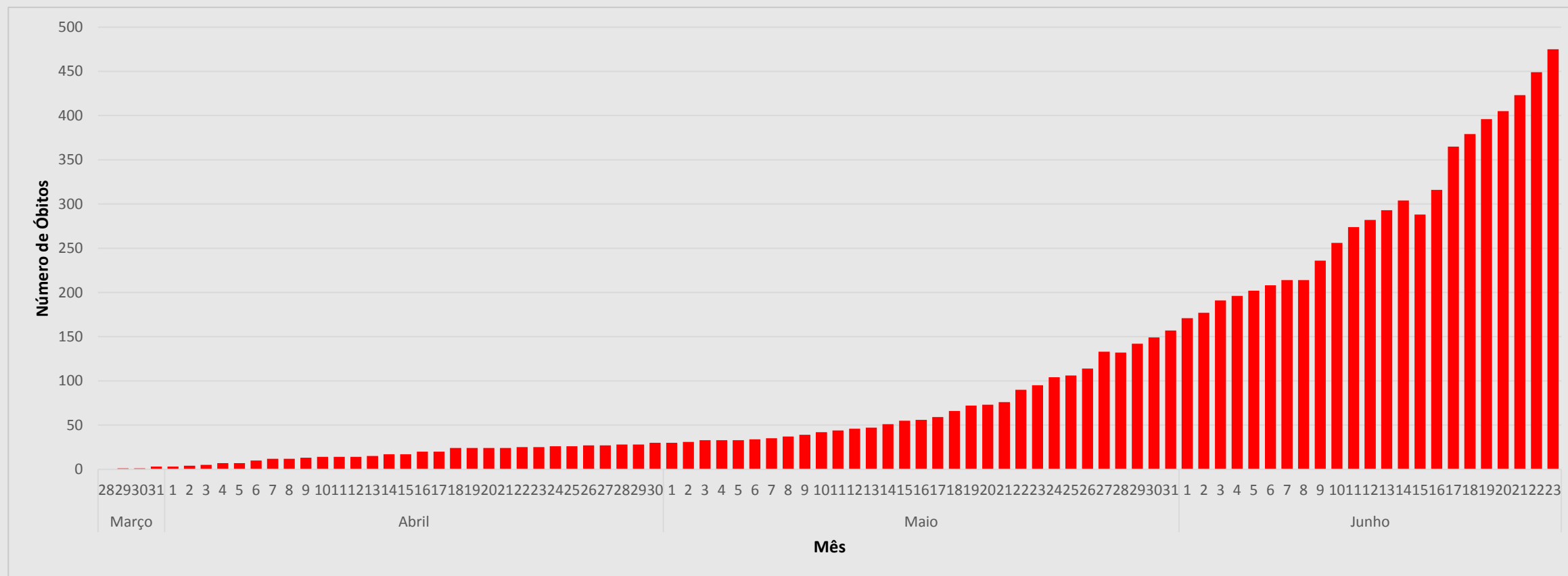
DF/REGIÃO ADMINISTRATIVA SEGUNDO ÓBITOS COVID-19

Óbitos Acumulados – Letalidade

COVID-19

Atualizado em: 24/06/2020

Gráfico 08. Nº de ÓBITOS ACUMULADOS no DF no período de março a junho

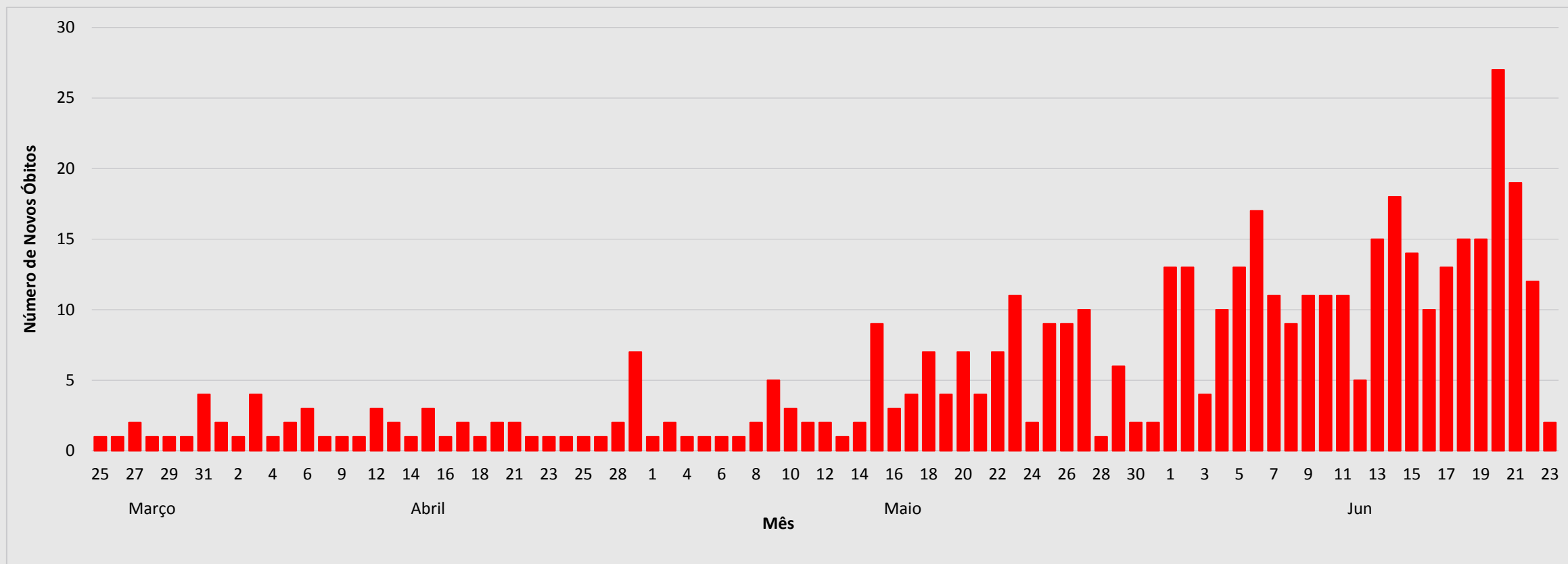


Fonte dos dados: SES/DF

COVID-19

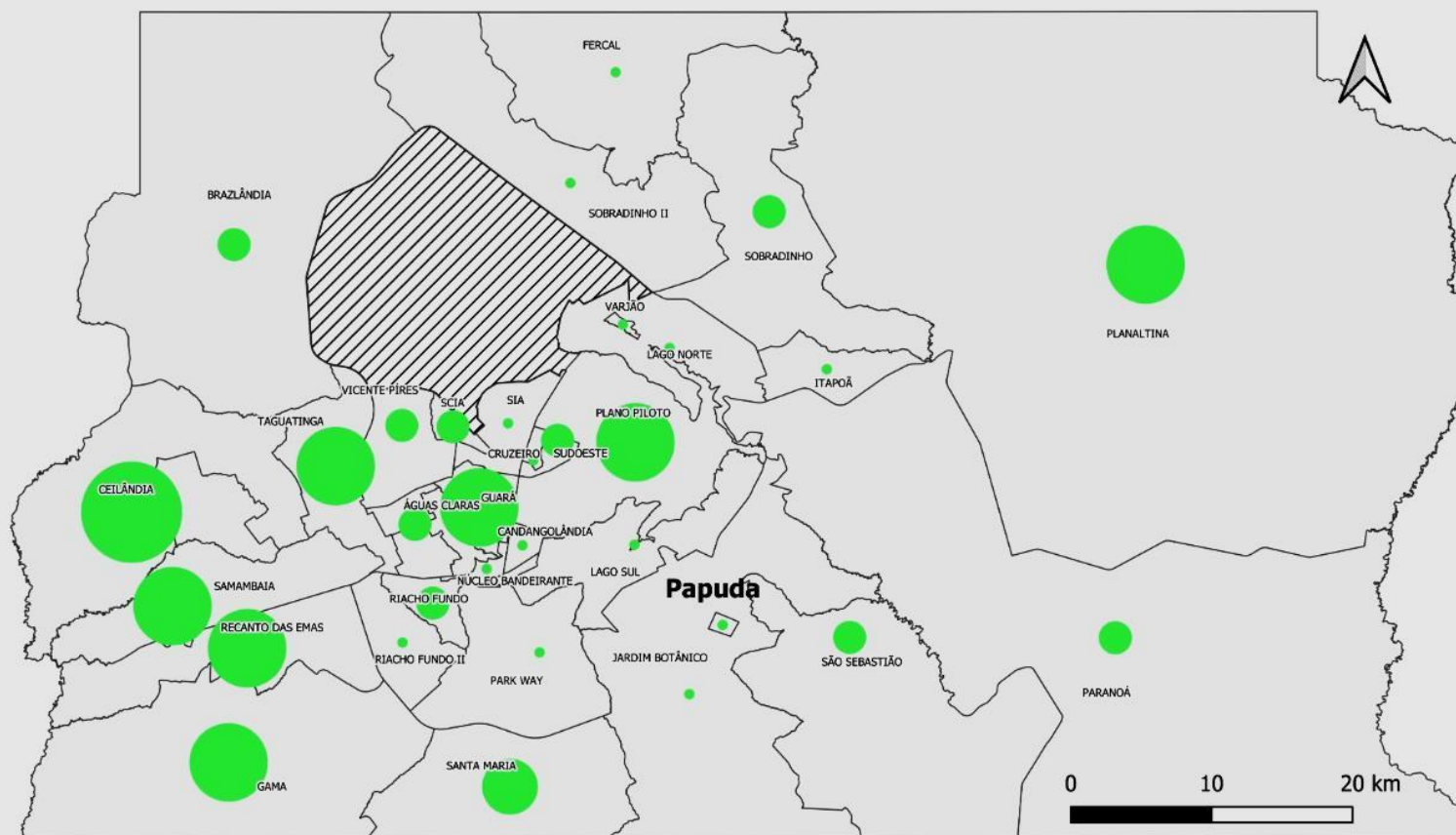
Atualizado em: 24/06/2020

Gráfico 09. Nº de REGISTROS DE NOVOS ÓBITOS COM SUSPEITA OU CONFIRMAÇÃO nas últimas 24h no DF



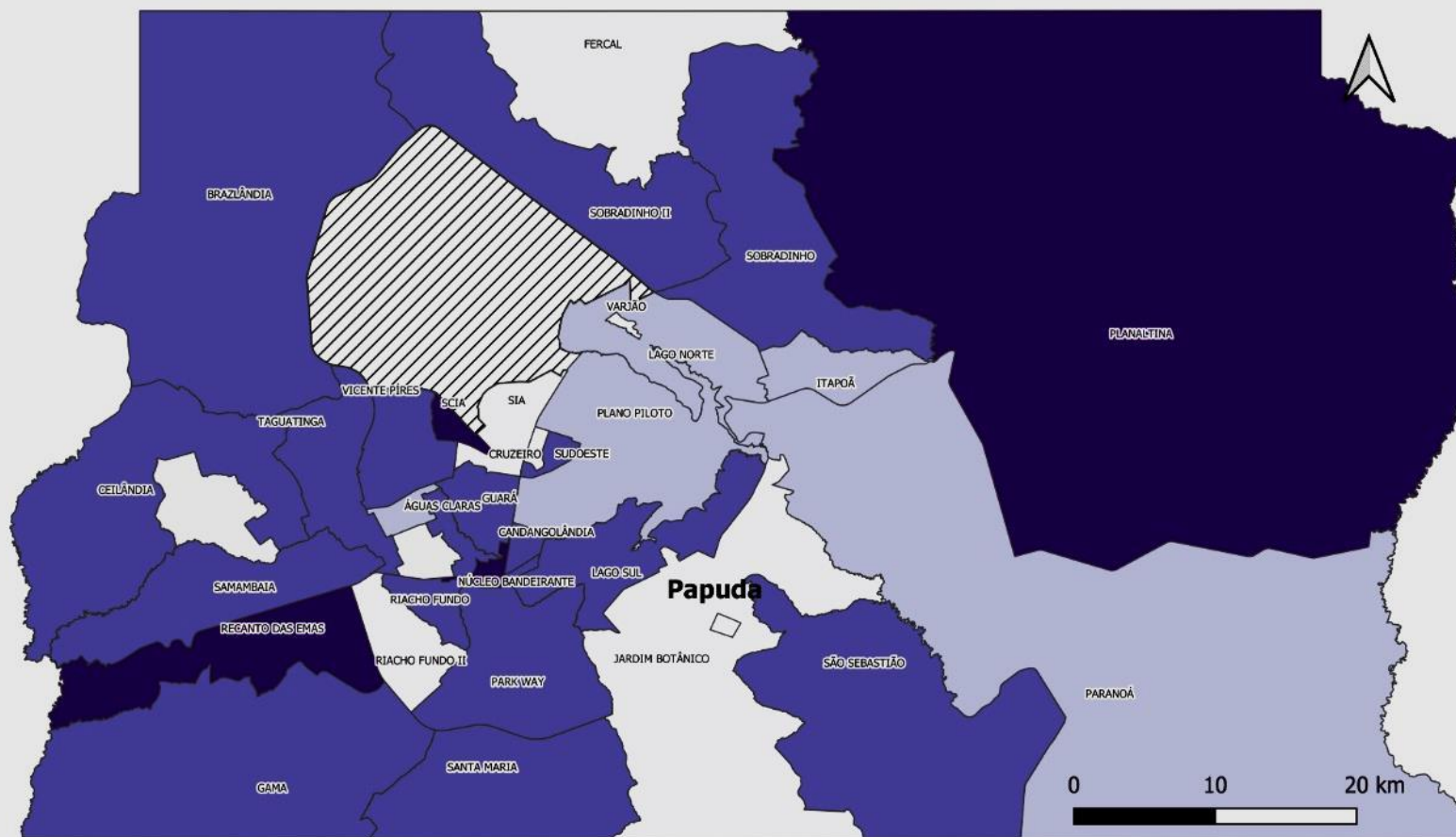
Fonte dos dados: SES/DF

Nº de óbitos confirmados por COVID-19 no DF segundo RAS



Fonte: Secretária de Estado de Saúde Distrito Federal
Sala de Situação da Faculdade de Saúde
Dados dos Casos: 23/06/2020 às 18h
Data de Elaboração: 24/06/2020

Letalidade por COVID-19 no DF segundo RAS



Letalidade

- Até 0,5 %
- 0,6% - 1,0%
- 1,1% - 2,0%
- Acima 2,0%

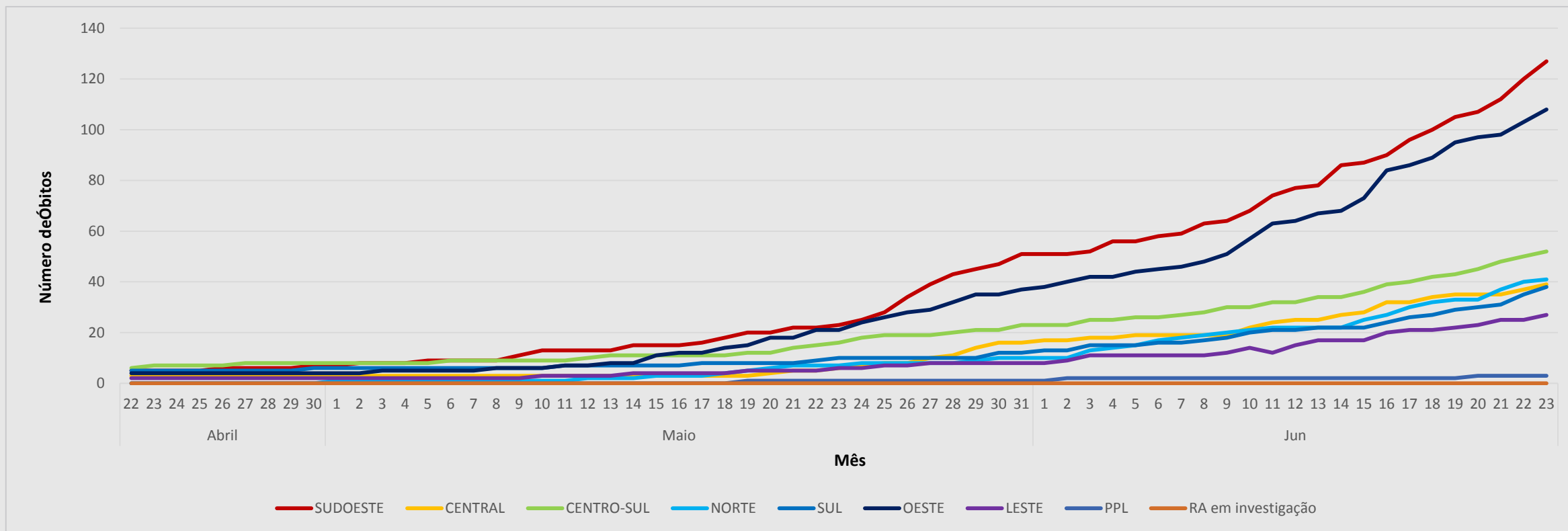


Fonte: Secretária de Estado de Saúde Distrito Federal
Sala de Situação da Faculdade de Saúde
Dados dos Casos: 23/06/2020 às 18h
Data de Elaboração: 24/06/2020

COVID-19

Atualizado em: 24/06/2020

Gráfico 10. Nº DE ÓBITOS ACUMULADOS por RA e população privada de liberdade no DF



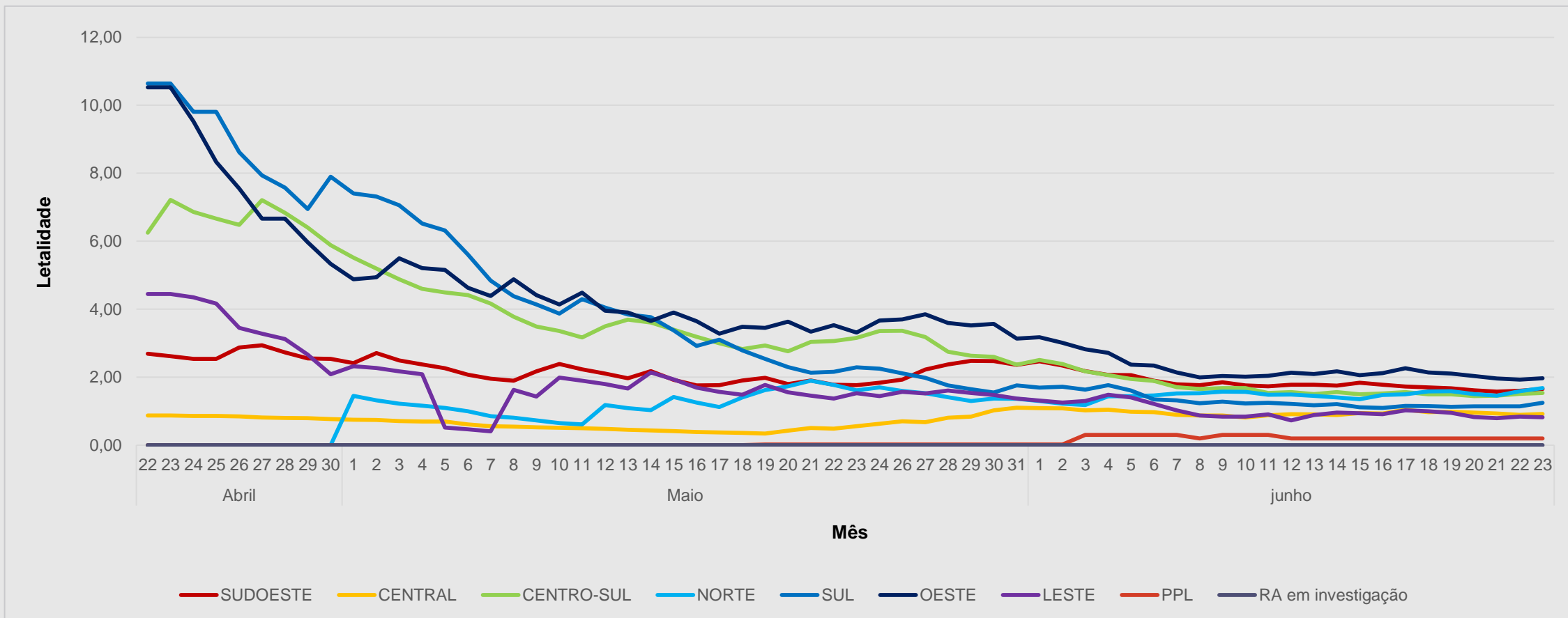
A partir do dia 07/05 a População Privada de Liberdade foi separada da região Leste, e foi incluído no Boletim Epidemiológico os casos outras UF mas que foram notificadas nas RAS do DF.

Fonte dos dados: SES/DF

COVID-19

Atualizado em: 24/06/2020

Gráfico 11. LETALIDADE por RA e população privada de liberdade no DF



Fonte dos dados: SES/DF

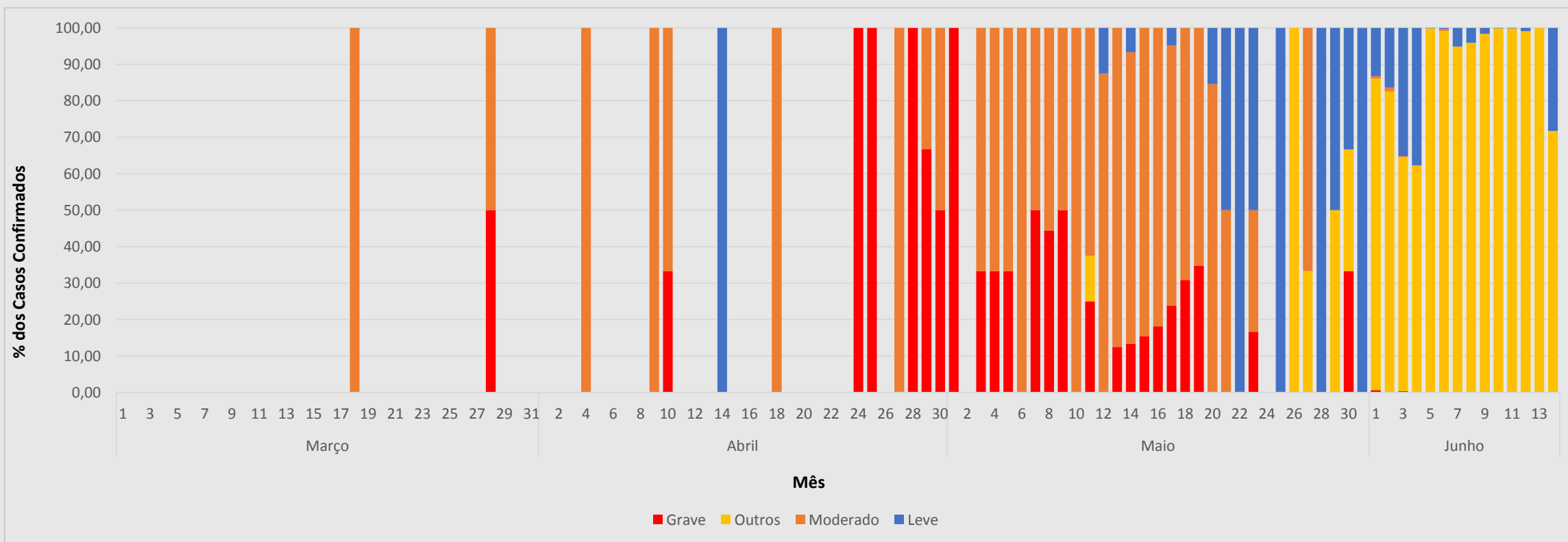


PROPORÇÃO DOS CASOS CONFIRMADOS, SEGUNDO GRAVIDADE

COVID-19

Atualizado em: 17/06/2020

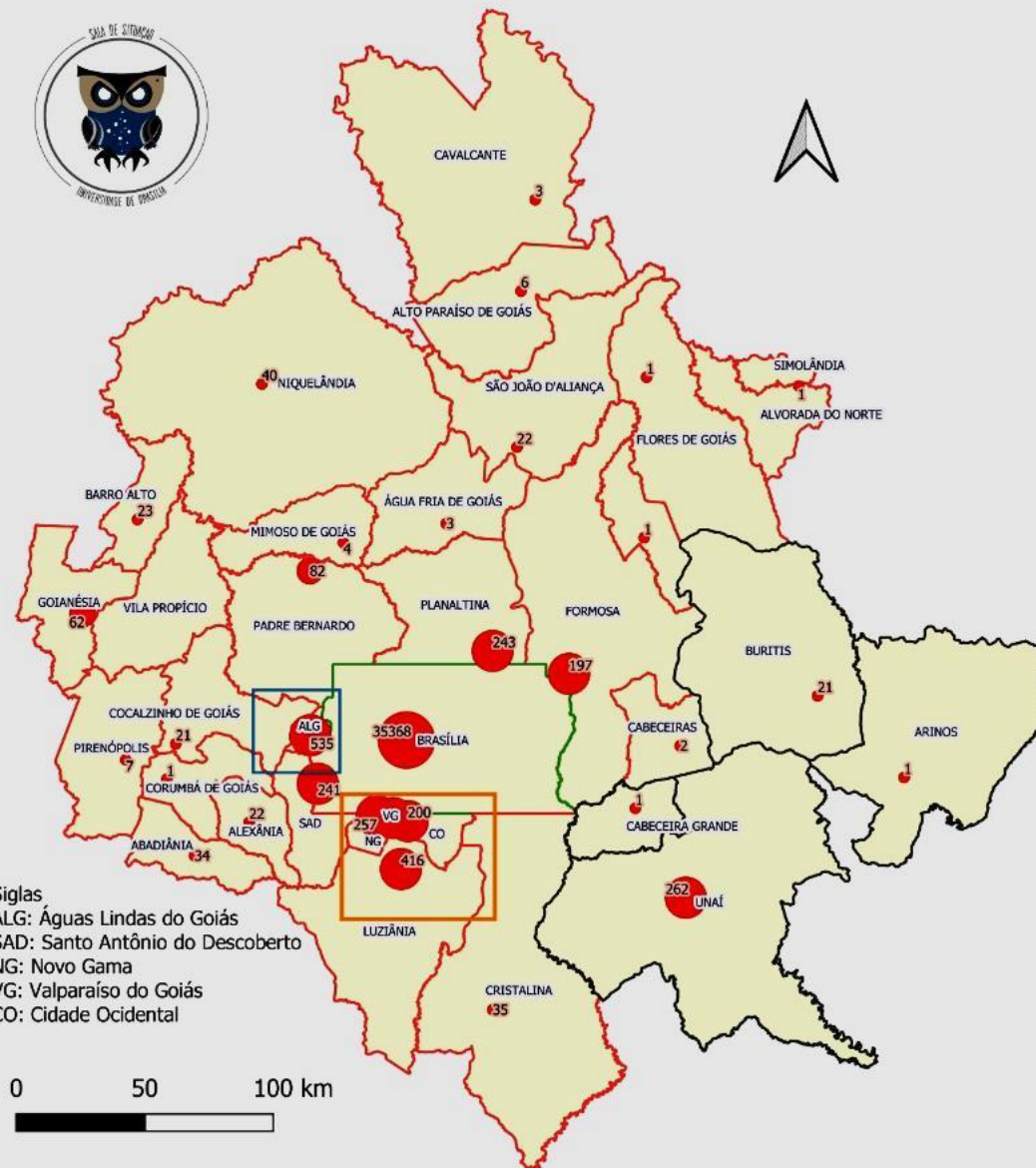
Gráfico 12. proporção dos casos confirmados por COVID-19 segundo estado de saúde por data de cadastro



Fonte dos dados: SES/DF

COVID-19

Casos Confirmados na RIDE/DF



Siglas
ALG: Águas Lindas do Goiás
SAD: Santo Antônio do Descoberto
NG: Novo Gama
VG: Valparaíso do Goiás
CO: Cidade Ocidental



Territórios
DISTRITO FEDERAL

GOIÁS

MINAS GERAIS

Casos Confirmados

- Até 50
- 51 - 100
- 101 - 600
- 600 - 35368

Casos Confirmados por Infecção do COVID-19- RIDE-DF

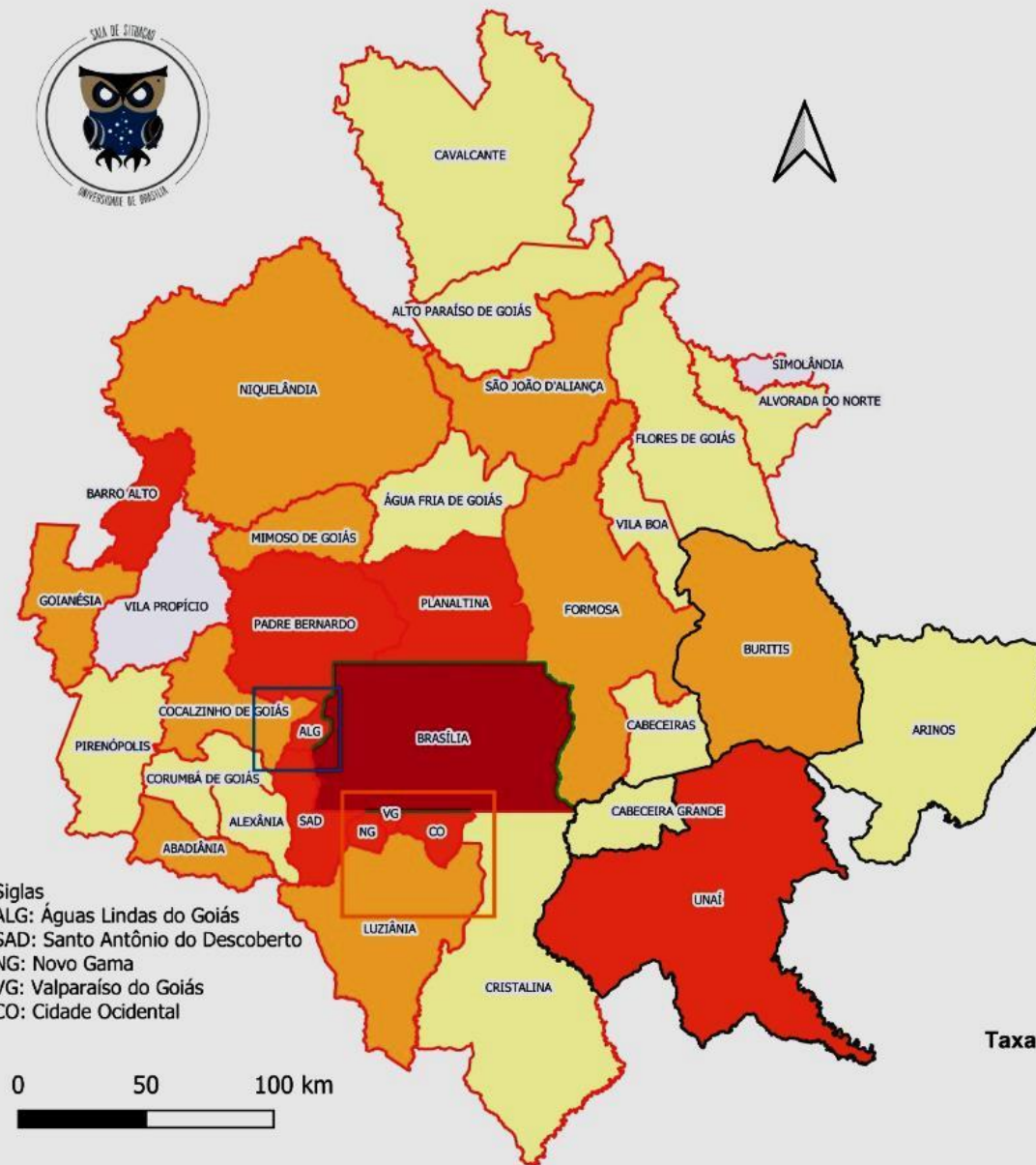
Fonte: Geoportal, Ministério da Saúde
Elaboração Sala de Situação da Faculdade de Saúde- Unb

Data dos Dados :23/06/2020 às 19:45h

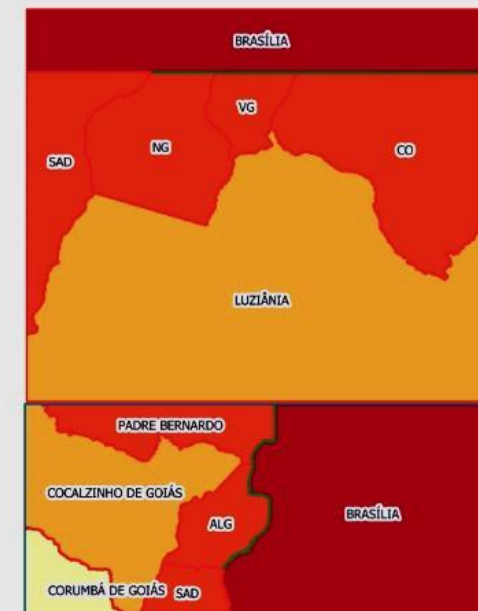
Data de Elaboração:24/06/2020

COVID-19

Incidência dos Casos Confirmados na RIDE/DF



Siglas
ALG: Águas Lindas do Goiás
SAD: Santo Antônio do Descoberto
NG: Novo Gama
VG: Valparaíso do Goiás
CO: Cidade Ocidental



Territórios

□ DISTRITO FEDERAL

□ GOIÁS

□ MINAS GERAIS

Taxa de incidência por 100.000 hab

□ Até 80

□ 80 - 200

□ 200 - 350

□ Acima 350

Taxa de Incidência por Infecção do COVID-19- RIDE-DF

Fonte: Geoportal, Ministério da Saúde

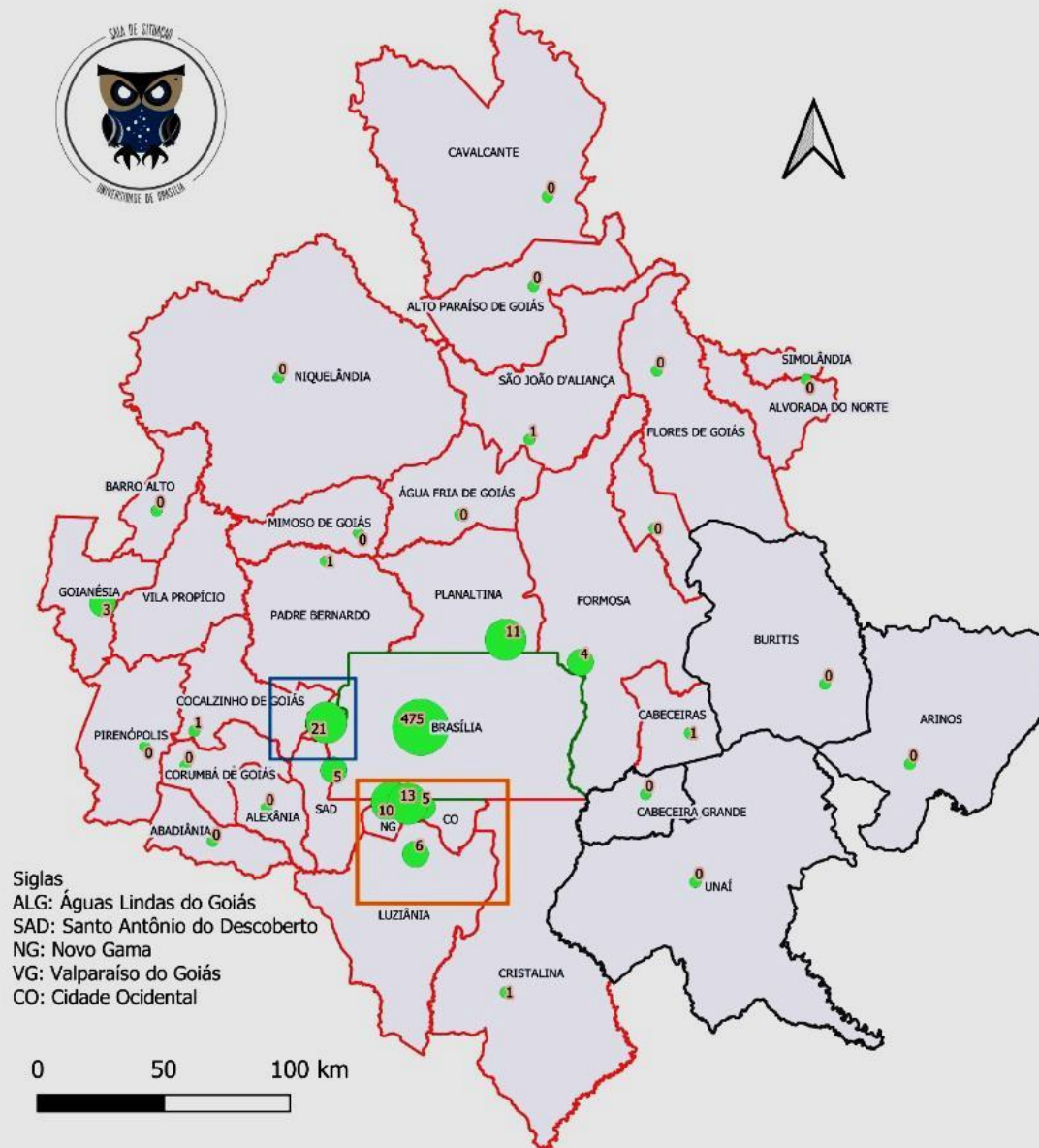
Elaboração Sala de Situação da Faculdade de Saúde- Unb

Data dos Dados :23/06/2020 às 19:45h

Data de Elaboração:24/06/2020

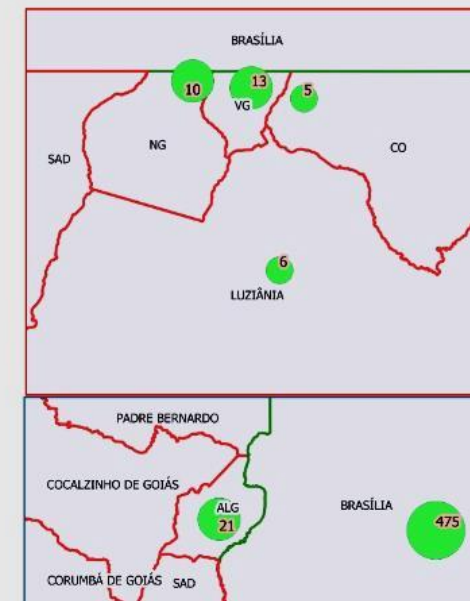
COVID-19

Óbitos Acumulados na RIDE/DF



Siglas
ALG: Águas Lindas do Goiás
SAD: Santo Antônio do Descoberto
NG: Novo Gama
VG: Valparaíso do Goiás
CO: Cidade Ocidental

0 50 100 km



Territórios
DISTRITO FEDERAL
GOIÁS
MINAS GERAIS

Casos Confirmados

- Até 50
- 51 - 100
- 101 - 600
- 21 - 475

Óbitos por Infecção do COVID-19- RIDE-DF

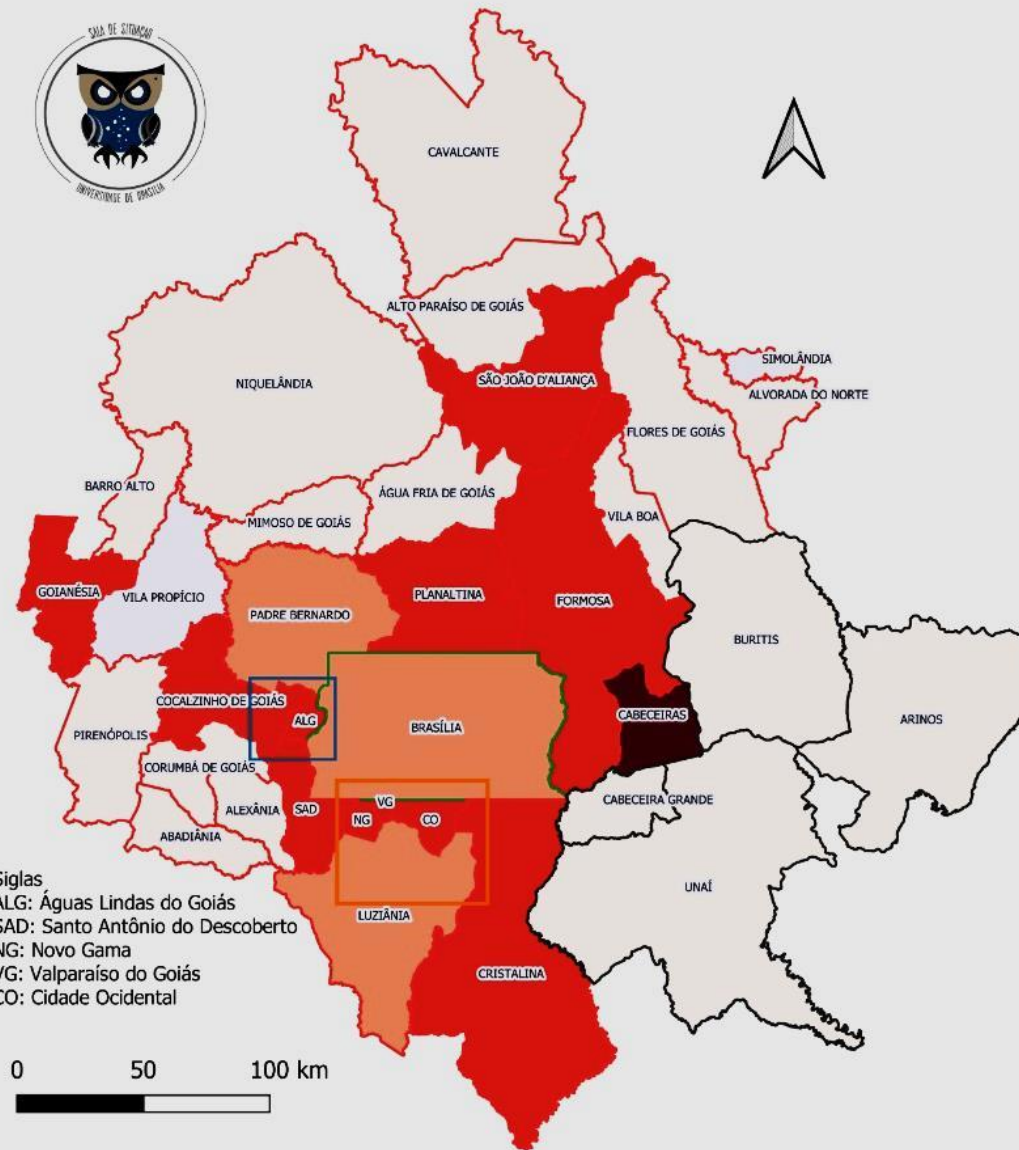
Fonte: Geoportal, Ministério da Saúde
Elaboração Sala de Situação da Faculdade de Saúde- Unb

Data dos Dados :23/06/2020 às 19:45h

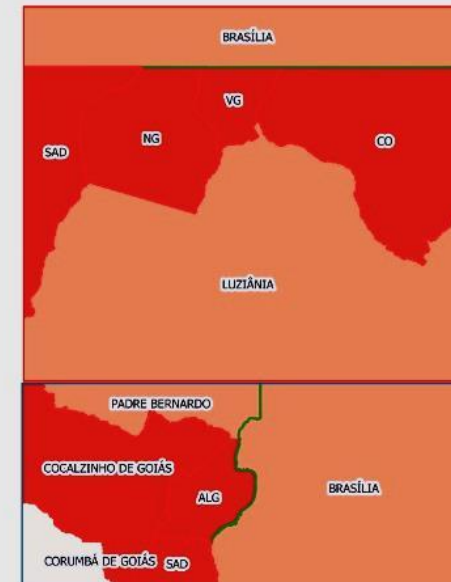
Data de Elaboração:24/06/2020

COVID-19

Letalidade dos Casos Confirmados na RIDE/DF



Siglas
ALG: Águas Lindas do Goiás
SAD: Santo Antônio do Descoberto
NG: Novo Gama
VG: Valparaíso do Goiás
CO: Cidade Ocidental



- Territórios
- DISTRITO FEDERAL
 - GOIÁS
 - MINAS GERAIS
- Letalidade
- Até 1,0%
 - 1,1% - 2,0%
 - 2,1% - 5,0%
 - Acima de 5,0%

Letalidade por Infecção do COVID-19- RIDE-DF
Fonte: Geoportal, Ministério da Saúde
Elaboração Sala de Situação da Faculdade de Saúde- Unb
Data dos Dados :23/06/2020 às 19:45h
Data de Elaboração:24/06/2020



NÚMERO DE CASOS NOTIFICADOS POR SRAG

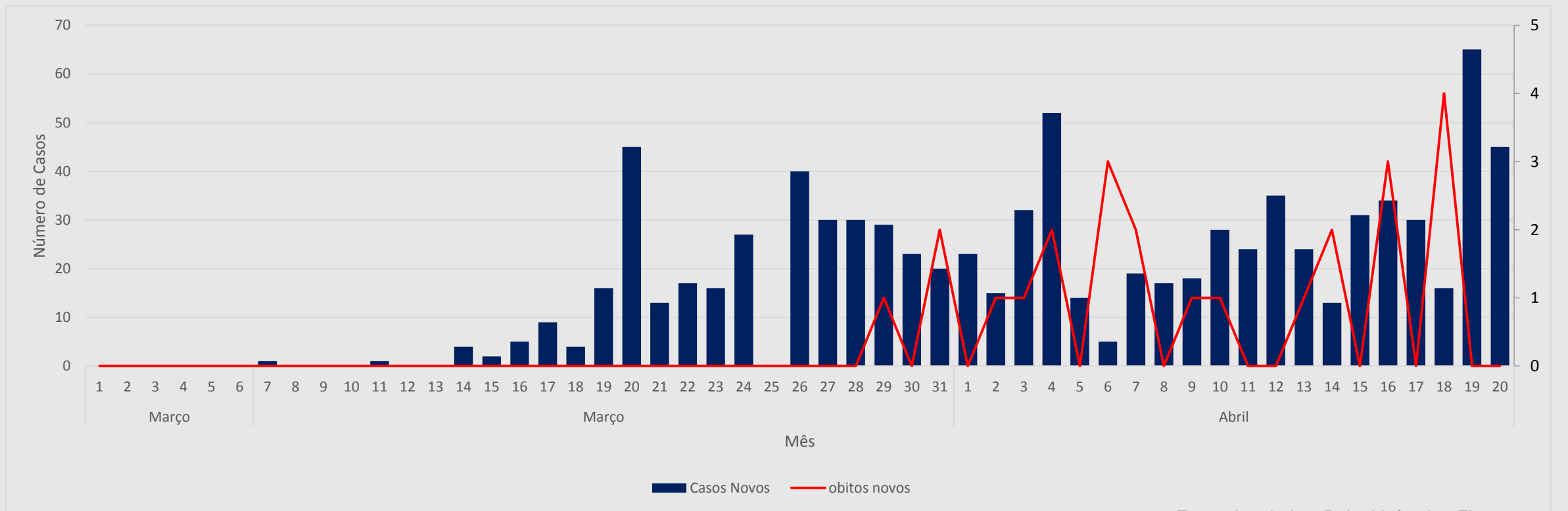
Síndrome Respiratória Aguda Grave

SÍNDROME RESPIRATÓRIA AGUDA GRAVE

SRAG

Gráfico 8. CASOS NOVOS por SRAG no DF segundo ÓBITOS

Data disponibilizada das informações: 01/03/2020 a 20/04/2020



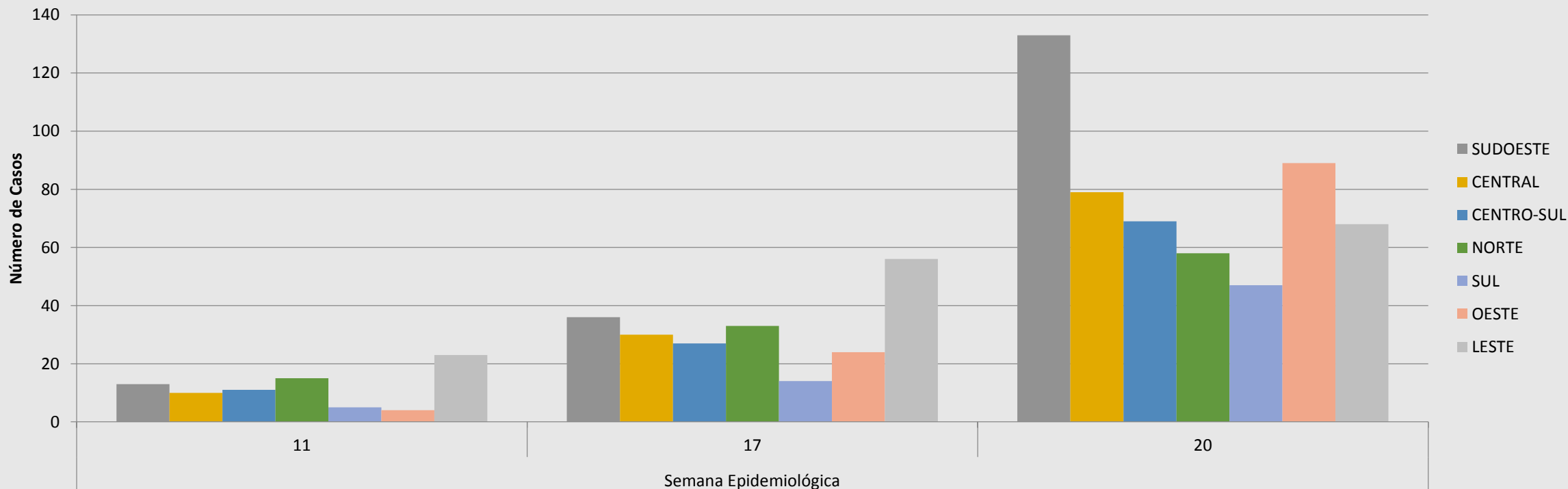
Fonte dos dados: Painel Infogripe Fiocruz

SÍNDROME RESPIRATÓRIA AGUDA GRAVE

SRAG

Gráfico 9. N° de casos por SRAG segundo semana epidemiológica disponível por Região Administrativa

Data disponibilizada das informações: 11^o, 17^o e 20^o semana epidemiológica



Fonte dos dados: Secretária de Saúde do DF

CORONAVÍRUS

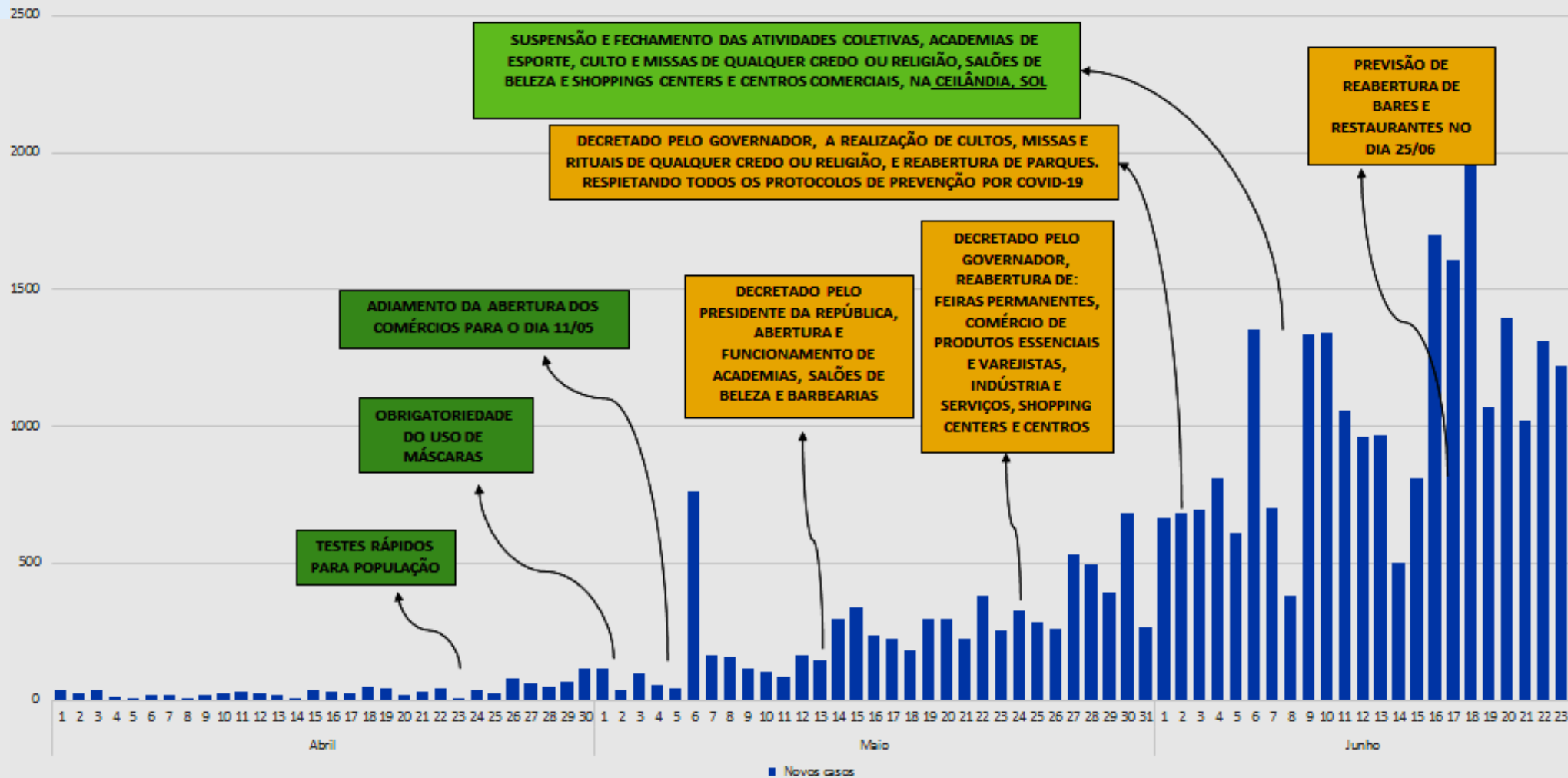
COVID-19

Estratégias de Vigilância

- Identificar, isolar e cuidar dos pacientes precocemente
- Realizar o monitoramento dos casos notificados e óbitos
- Interromper a transmissão de humano para humano, através do distanciamento social
- Reforçar instalação de leitos, suprimento de equipamentos de proteção individual, testes laboratoriais

Estratégias de Vigilância de acordo com data de notificação nas últimas 24h

DF Atualizado em: 24/06/2020



Fonte dos dados: SES/DF; Decretos DF



UNIVERSIDADE DE BRASÍLIA E SUAS ESTRATÉGIAS

COVID-19

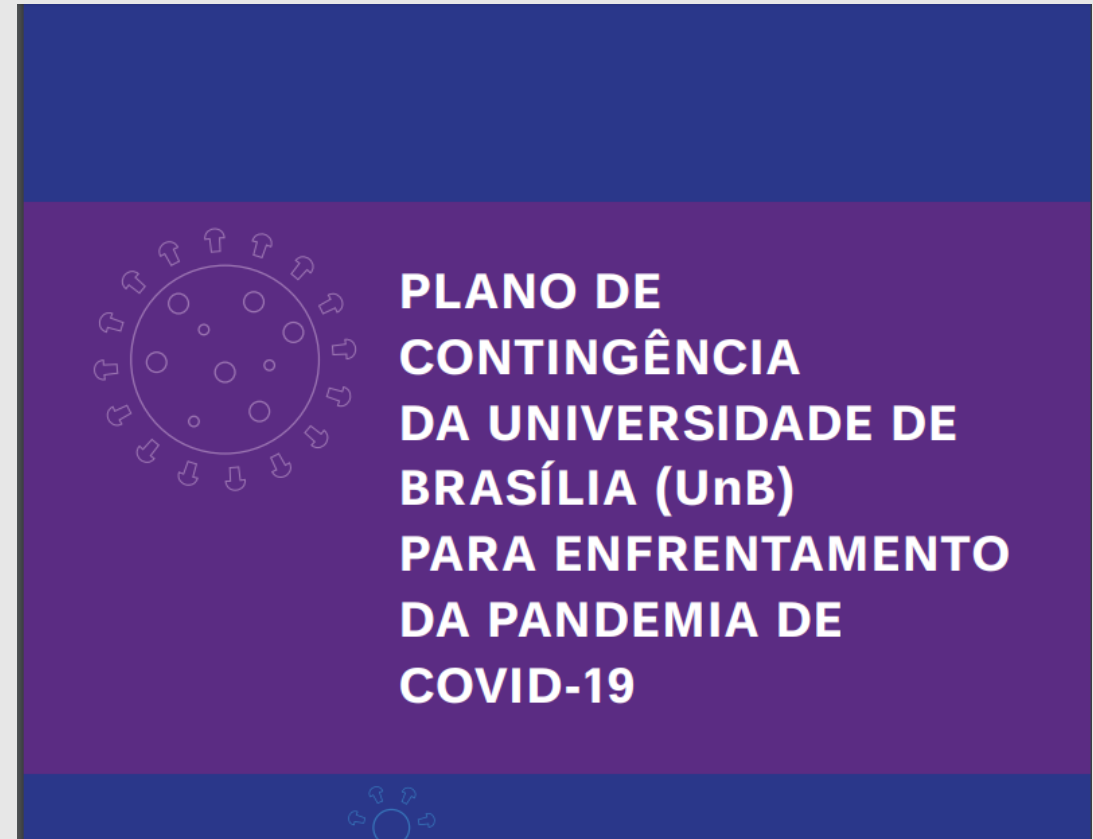
CORONAVÍRUS

COVID-19

Universidade de Brasília – Plano de Contingência

Objetivo:

- Prever crises, riscos, desastres e os mais diversos cenários que possam ter impacto significativo na realidade de uma instituição.
- Planejar ações a serem executadas em determinados momentos por cada um dos atores envolvidos.



CORONAVÍRUS

COVID-19

Universidade de Brasília - Repositório

Objetivo:

- Agrupar e mapear as iniciativas que a UnB possui em relação à COVID-19
- Disponibilizar documentações para a Comunidade Universitária



CORONAVÍRUS

COVID-19

Universidade de Brasília - Repositório

Categorias de documentos

- Atos administrativos
- Artigos acadêmicos
- Projetos em andamento (pesquisas, residências e extensões).

Resultados

- Áreas de conhecimentos: 8
- Subárea: 84
- Categorias de projetos:14

CORONAVÍRUS

COVID-19

Até a presente data: **573 produtos publicados**
171 projetos

Universidade de Brasília - Repositório

Unidade	Quant.Produtos
Biblioteca Central	01
Centro de Excelência em Turismo	01
Faculdade da Ceilândia (FCE)	26
Faculdade de Ciências da Saúde (FS)	37
Faculdade de Comunicação	01
Faculdade de Direito	02
Faculdade de Economia, Administração, Contabilidade e Gestão de Políticas Públicas	02
Faculdade de Educação	03
Faculdade de Educação Física	01
Faculdade de Medicina (FM)	05
Faculdade UnB Gama	01
Instituto de Ciência Política	01
Produções externas à UnB	380
Centro de Desenvolvimento Sustentável	02
Reitoria	132

CORONAVÍRUS

COVID-19

Universidade de Brasília - Repositório

Até a presente data: **573 produtos publicados**
171 projetos

Tipos de Produtos	Quant.Produtos
Áudio	05
Imagem	14
Outros	27
Software	01
Texto	377
Vídeo	149

CORONAVÍRUS

Referências

Diário Oficial do Distrito Federal. Decretos Oficiais. Disponível em: <http://www.dodf.df.gov.br/>

Boletins Epidemiológicos. Secretaria de Vigilância em Saúde. Disponível em: <http://www.saude.df.gov.br/boletinsinformativos-divep-cieves/>

Painel de monitoramento do COVI-19 do Distrito Federal. Disponível em: <https://covid19.ssp.df.gov.br/extensions/covid19/covid19.html>

Portal da Transparência COVID-19. Disponível em: <https://transparencia.registrocivil.org.br/especial-covid>

CORONAVÍRUS (COVID-19)



Elaboração

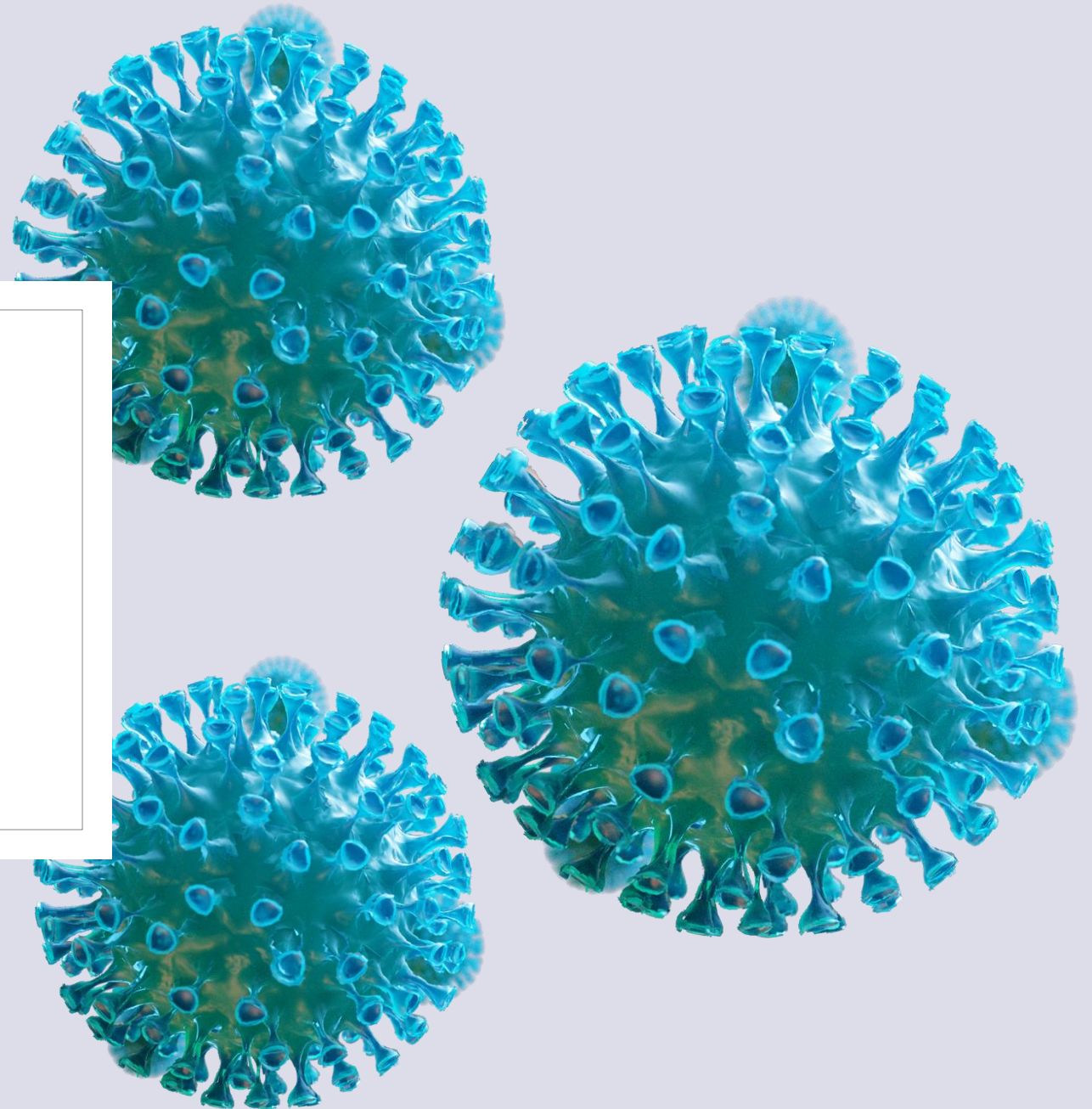
Cecília Reis e Izabela Brant

Revisão

Jonas Brant e Marcela Lopes

Coordenação

Jonas Brant



Situation Report – 2020
Obrigada!