

SITUATION REPORT

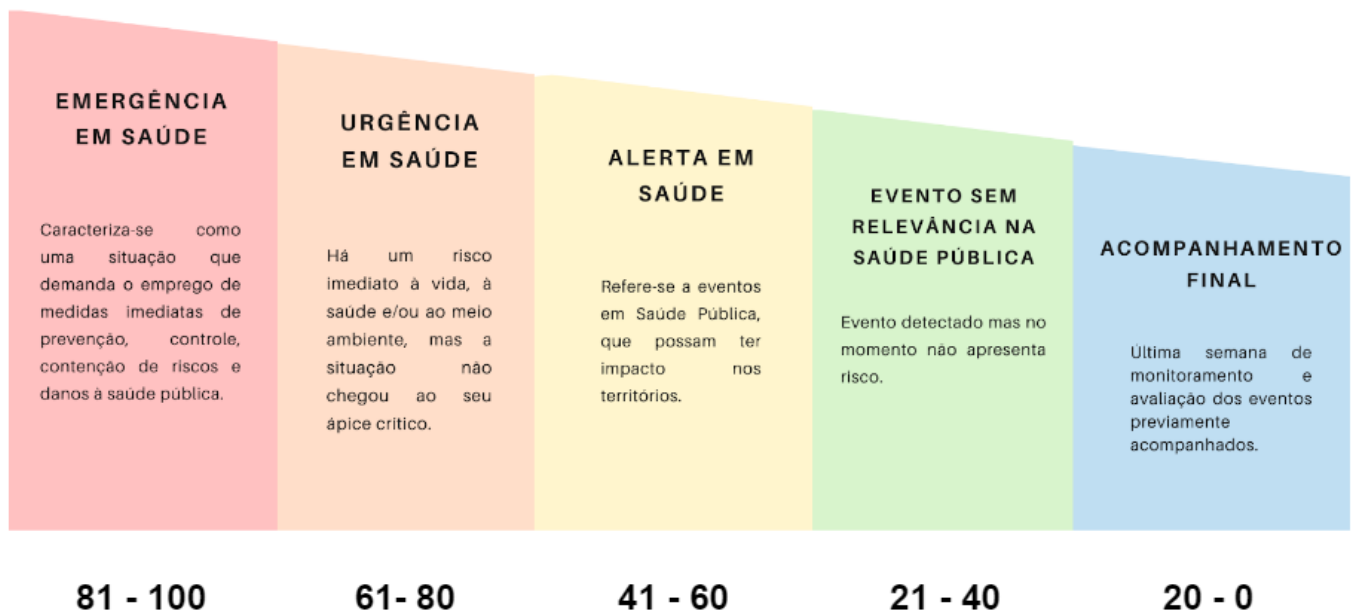


Monitoramento de informações de importância na saúde única

17 de julho de 2023 | Por: M.V. Thaíssa Pro

O Situation Report **SE 28** de saúde única traz as últimas informações sobre a situação da saúde pública em todo o mundo notificadas no período **de 08 de julho de 2023 a 14 de julho de 2023**. O relatório de saúde divulga eventos de importância em saúde única nacional e internacional com foco preventivo e informativo, baseado na vigilância de eventos através de canais diretos e indiretos, como sites oficiais e ferramentas de busca na internet.

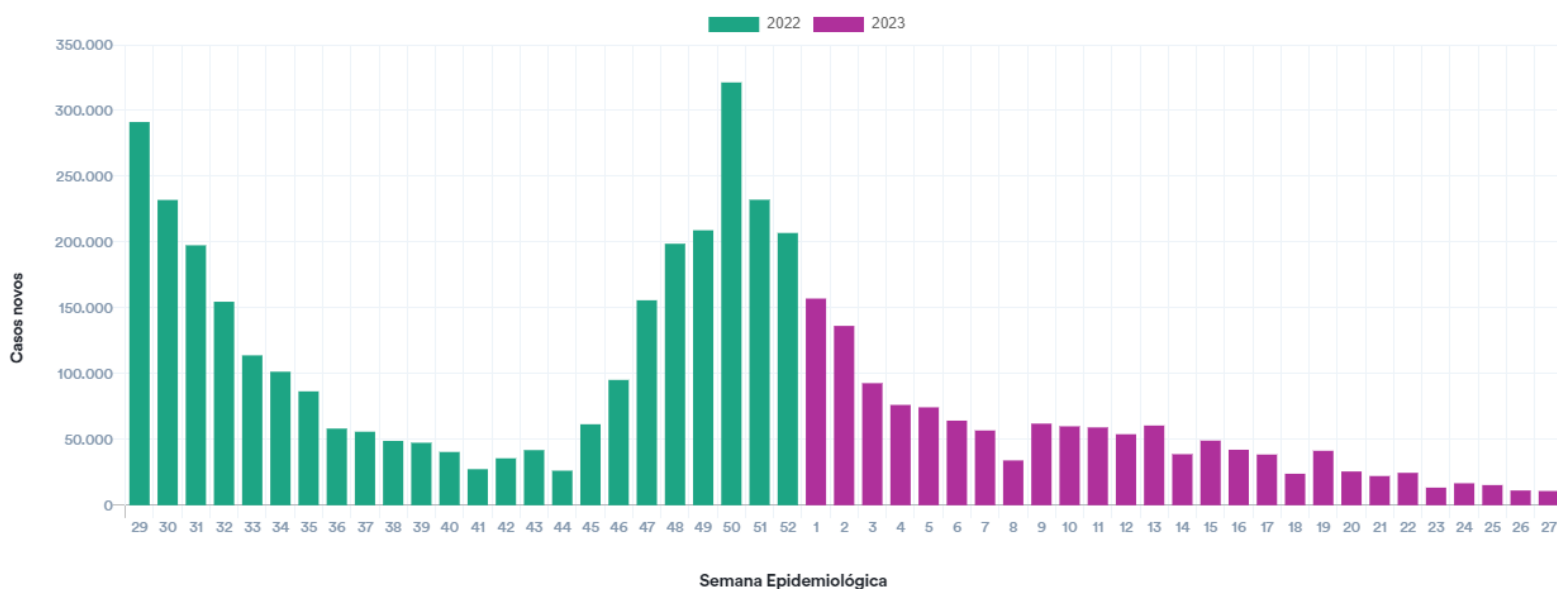
VIGILÂNCIA GLOBAL | 08/07/23 A 13/07/23



Alerta: COVID-19



Casos novos de COVID-19 por Semana Epidemiológica de notificação



Óbitos de COVID-19 por Semana Epidemiológica de notificação



- Na SE 27, foram registrados 161 óbitos nos sistemas oficiais e 10.846 novos casos confirmados foram registrados nos sistemas nacionais. Destes, 234 novos casos foram registrados pelo Distrito Federal e houve registro de 1 óbito que ocorreu em dezembro de 2022, com uma incidência acumulada de covid-19 de 736,39 (100 mil habitantes) e taxa de mortalidade de 0,80 (100 mil habitantes).

- Os países com maior número de novos casos registrados em 28 dias (até dia 02 de julho) foram: República da Coreia (383.767), Austrália (85.167), Brasil (70.163), Cingapura (32.562) e Rússia (30.049). Os países com maior número de óbitos registrados em 28 dias: Brasil (1.057), Rússia (506), Itália (317), Peru (250) e Austrália (241).

Fonte: <https://covid.saude.gov.br/>

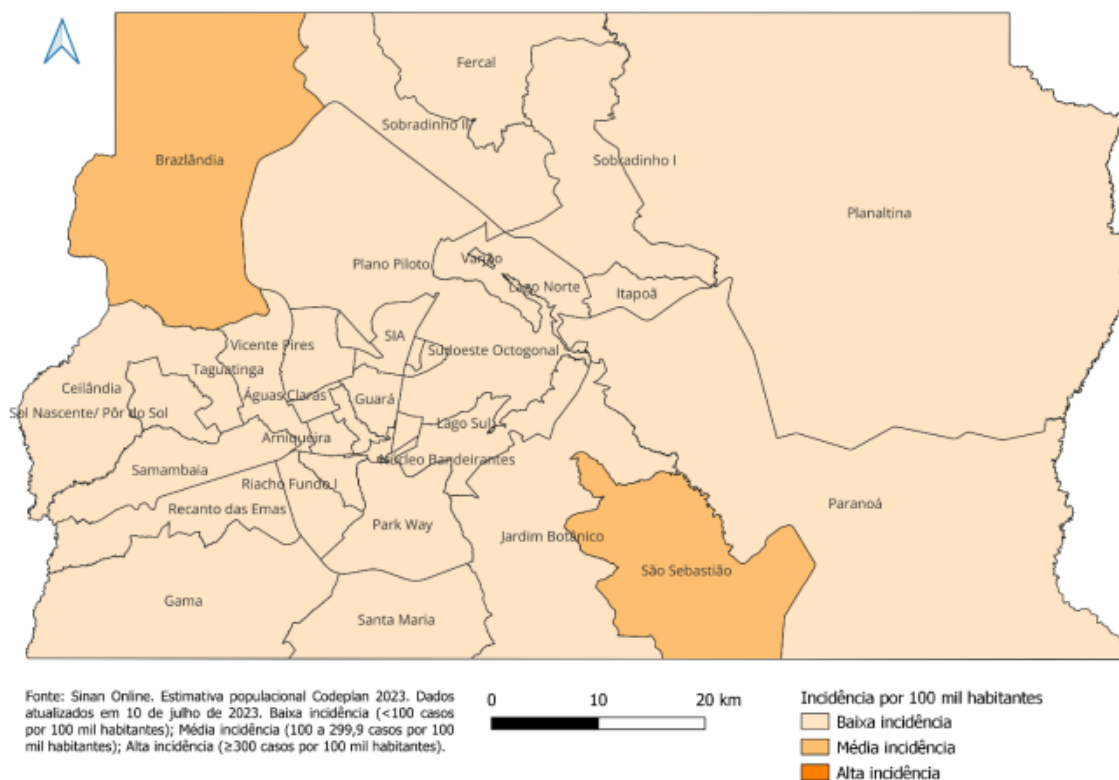
https://infoms.saude.gov.br/extensions/covid-19_html/covid-19_html.html

<https://www.who.int/publications/m/item/weekly-epidemiological-update-on-covid-19---22-june-2023>

Alerta: Dengue



**Mapa da incidência DF, SE 24 a 27, por classificação (baixa, média ou alta).
Atualizado em 10/07/2023.**



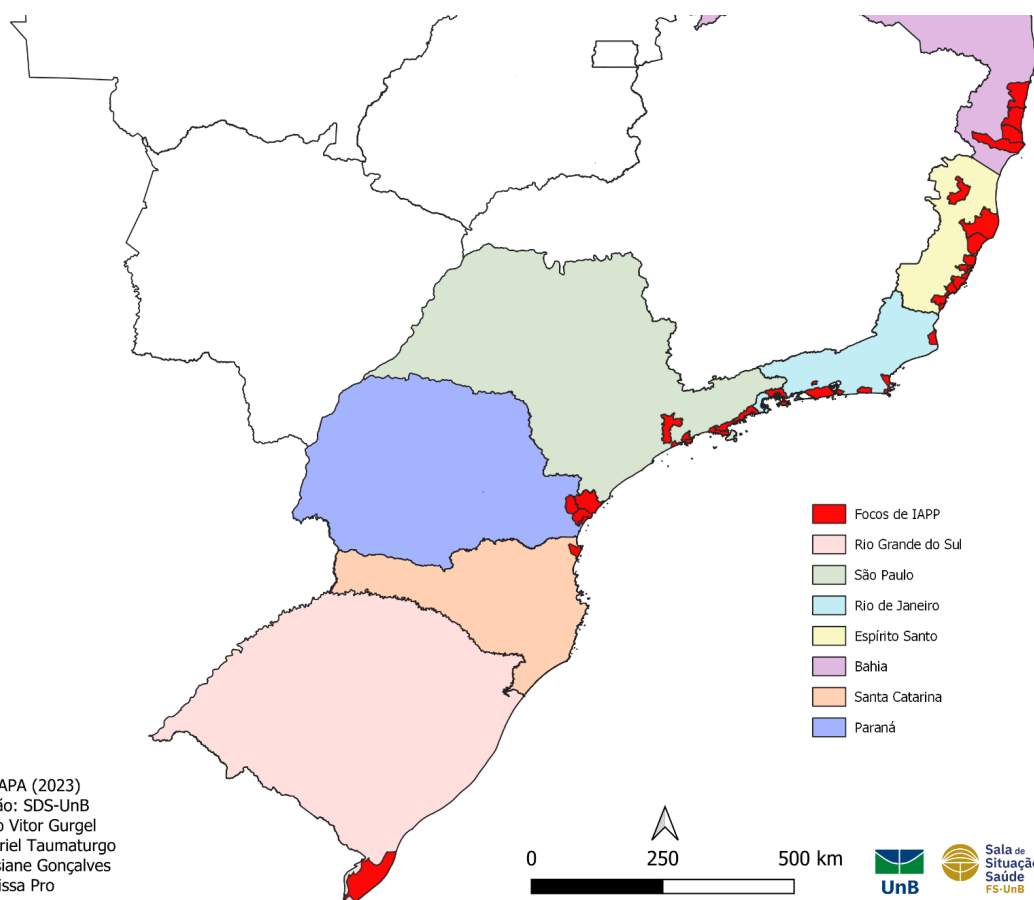
- Na Semana Epidemiológica 26*, nos municípios da RIDE-DF do Estado de Minas Gerais, houve a confirmação de 4 casos em Arinos, 26 casos em Buritis, 21 em Cabeceira Grande e 101 em Unaí. O município de Cabeceira Grande apresentou alta incidência de Dengue, enquanto os municípios de Buritis e Unaí média incidência.
- Dos municípios da RIDE-DF de Goiás nenhum apresentou alta incidência na SE 24 a 27. Se comparado com a mesma SE de 2022, houve uma redução de 81% dos casos.
- No Distrito Federal, da SE 24 a 27 nenhuma das RAs encontra-se com incidência alta (acima de 300 casos por 100 mil habitantes). Das Regiões de Saúde, a que apresentou maior incidência mensal no mês de julho foi a Região de Saúde Oeste e a RA com maior incidência em julho foi Brazlândia. Houve uma redução de 63% dos casos, se comparado com a mesma SE de 2022.

*Dados no site ainda não atualizados para a semana 27

Fonte: <https://www.saude.mg.gov.br/component/gmg/story/18489-boletim-epidemiologico-de-monitoramento-dos-casos-de-dengue-chikungunya-e-zika-03-07/>

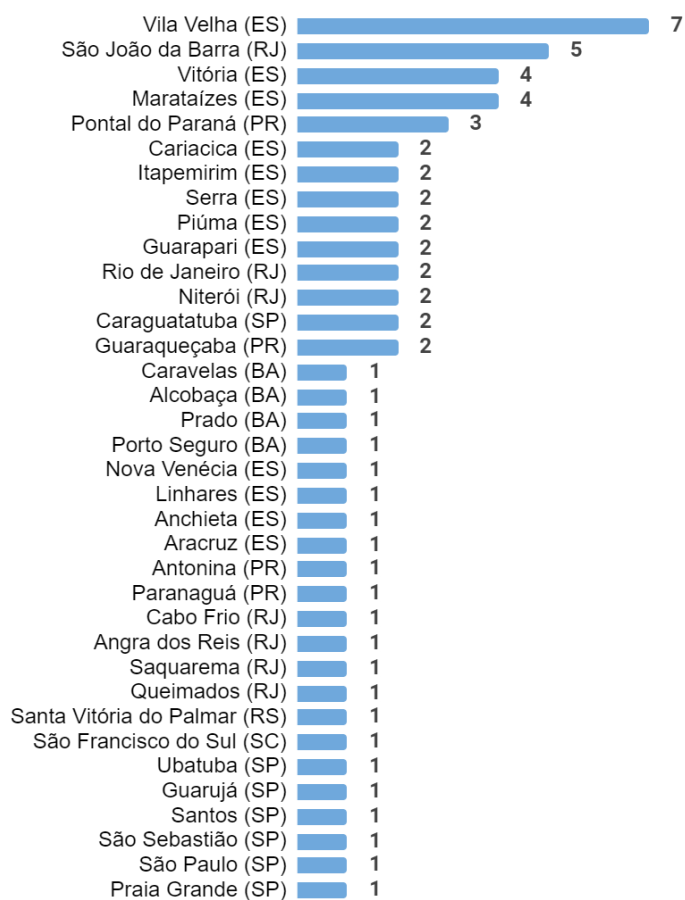
https://indicadores.saude.gov.br/public/https://www.saude.df.gov.br/documents/37101/0/25_BOLETIM_SEMANAL_DENGUE_SE_01+a+27.pdf/d8dbe44a-d100-2616-9b2b-f6fa69f18be6?t=1689012835881

Alerta: Influenza Aviária



- Até o dia 13 de julho de 2023 foram confirmados 63 focos de H5N1 no país.
- Houve 4 novos focos detectados na SE 27. Das 36 cidades que apresentam pontos focais, 32 estão localizadas no litoral, exceto Nova Venécia/ES, Cariacica/ES, Queimados/RJ e São Paulo/SP.
- 85,7% dos casos confirmados no país foram em aves da família *Laridae*.

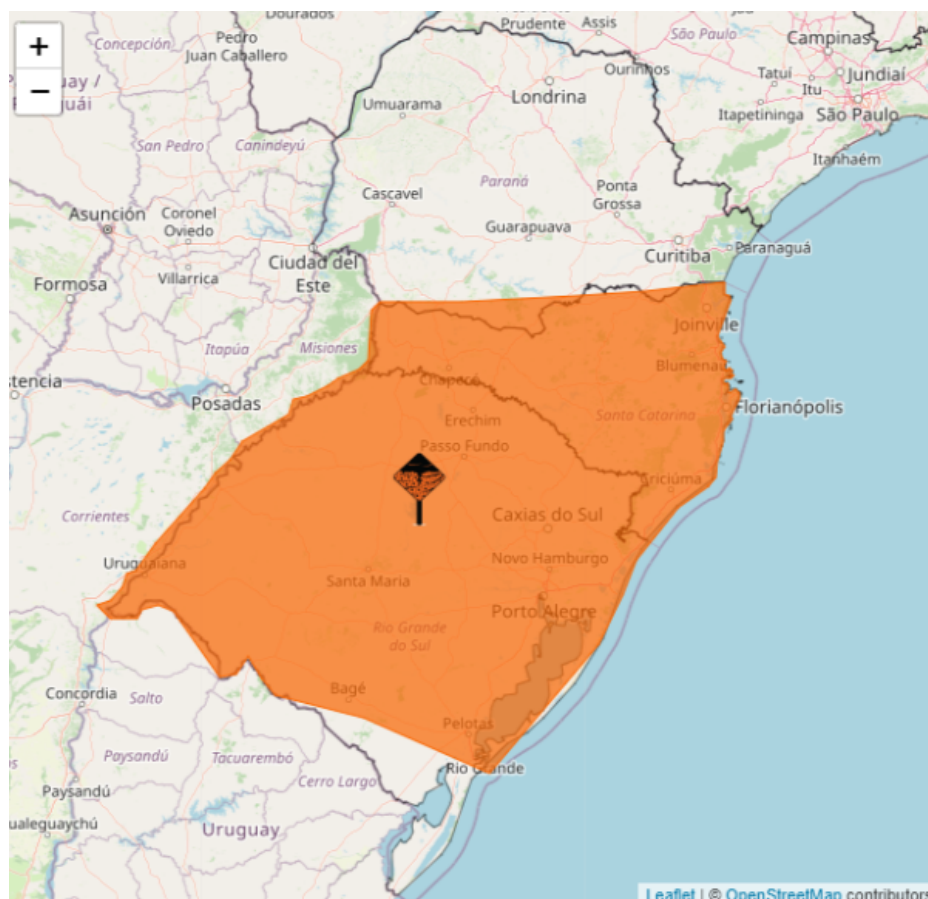
Focos por Município



- Há uma preocupação com as aves migratórias e a possibilidade da chegada da Influenza aviária (H5N1) na RIDE-DF, tendo como destaque 2 rotas migratórias: Atlântica e Brasil Central. Cerca de 19 espécies de aves migratórias e 30 espécies de aves migratórias parciais são encontradas na RIDE-DF especialmente no Parque Nacional de Brasília, em maior concentração nos meses de agosto a maio.


Fonte: <https://idaf.es.gov.br/nota-oficial-22-5-2023> / SOMENZARI, Marina et al. An overview of migratory birds in Brazil. *Papéis Avulsos de Zoologia*, v. 58, 2018. KANEGAE, Mieko; FAVARO, Fernando Lima. Guia para observação das aves do Parque Nacional de Brasília, 2011. <https://mapa-indicadores.agricultura.gov.br/publico/extensions/SRN/SRN.html>

Alerta: Ciclone extratropical

**Alerta laranja (perigo) de tempestade em Santa Catarina, Rio Grande do Sul e parte do Paraná.**

Fonte: <https://alertas2.inmet.gov.br/>

- Durante a SE 27, a partir do dia 12/07, um novo ciclone extratropical atingirá a região sul do Brasil, afetando principalmente os estados Rio Grande do Sul e Santa Catarina, causando ventos fortes e chuvas intensas, com o volume acumulado de chuva superiores a 100mm/dia no centro-leste do Rio Grande do Sul e 90mm/dia do litoral sul do estado. Os ventos mais intensos podem atingir, inclusive, o litoral de São Paulo e litoral sul do Rio de Janeiro.
- Com a grande intensidade da chuva, há um alerta quanto a possibilidade de ocorrer alagamentos e enchentes e queda da temperatura através das rajadas de vento que atingiram a região.



- A chuva e os fortes ventos do dia 12/07 causaram estragos em 47 municípios do Rio Grande do Sul, 3 cidades decretaram situação de emergência e 790 mil moradores ficaram sem energia elétrica. 1 morte foi confirmada e houve diversas quedas de árvores, destelhamentos e alagamentos.
- Em Santa Catarina, 300 mil moradores ficaram sem energia elétrica, 2 pessoas ficaram feridas e não foi registrada nenhuma morte, além da quedas de árvores, destelhamentos e alagamentos. A temperatura irá cair significativamente, a mínima podendo chegar a 3°C.
- No Paraná, 173 mil moradores ficaram sem energia elétrica, 20 cidades tiveram registros de estragos como queda de árvores e postes, cerca de 3 mil pessoas ficaram desabrigadas. A temperatura mínima pode chegar a 9°C.
- O INMET alerta para as chances de geada nos estados do Rio Grande do Sul e Paraná.

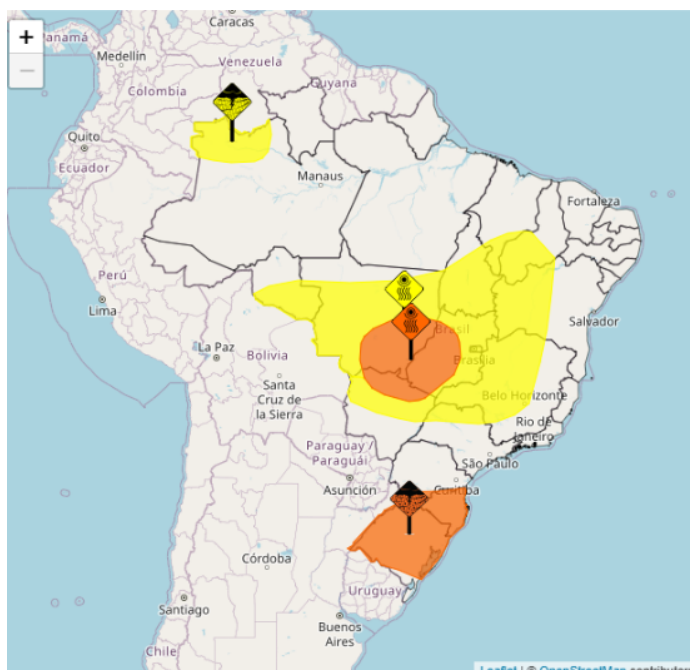
Fonte: <https://g1.globo.com/rs/rio-grande-do-sul/noticia/2023/07/06/novo-ciclone-extratropical-deve-atingir-rs-neste-fim-de-semana-mas-sem-forca-de-fenomeno-que-devastou-cidades.ghtml> / <https://metsul.com/como-o-que-vem-ai-se-compara-com-o-ciclone-de-junho/>

Alerta: Baixa temperatura no Distrito Federal

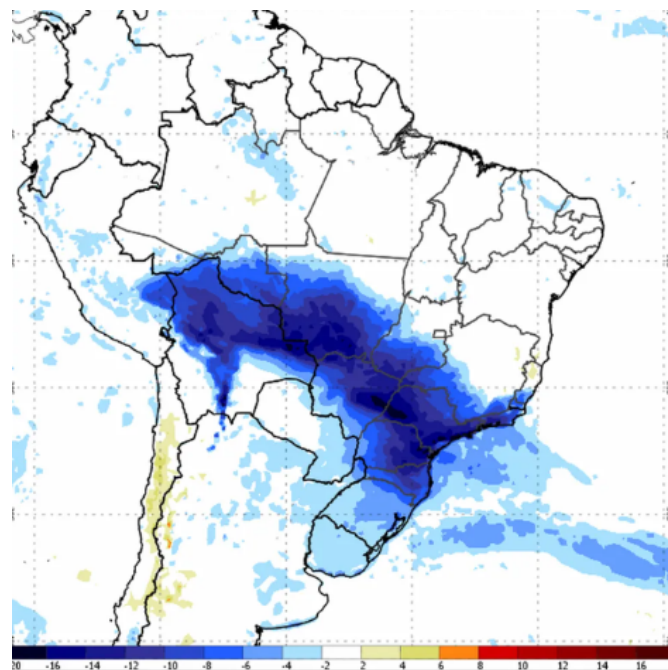


- Na SE 27, no dia 08/07/23, foi registrado o dia mais frio do Distrito Federal, na cidade de Planaltina, onde os termômetros chegaram a marcar 6,8°C.
- Além disso, baixa umidade e alerta de perigo amarelo, onde a umidade do ar fica entre 30% a 20%, foram registradas na região. A cidade do Gama teve o menor registro de umidade da região, com 18%.

Alerta de Baixa Umidade - Áreas em perigo potencial



Tendência de queda na temperatura a partir de quarta-feira (14)



Fonte: INMET.

Fonte: <https://portal.inmet.gov.br/> / <https://g1.globo.com/df/distrito-federal/noticia/2023/06/29/termometros-marcam-86c-e-df-t-em-dias-mais-frio-do-ano.ghtml>

SITUATION REPORT

Monitoramento de informações de importância em saúde pública animal

de 17 de Julho de 2023 | Por: M.V. Thaíssa Pro



Revisão: Yara Cavalcante, Luiza Harada

Coordenação: Jonas Brant



**Sala de
Situação de
Saúde**



Universidade de Brasília